

le Républicain

HEBDOMADAIRE DE L'ESSONNE

Supplément gratuit au n° 3949 du 19 novembre 2020. Ne peut être vendu séparément.



Guide des institutions en Essonne 2020



LE VAL D'ESSONNE

21 communes
60 000 habitants
19 313 hectares

**La CCVE, des compétences au service
des habitants du Val d'Essonne**

**SERVICES À LA POPULATION
DÉVELOPPEMENT ÉCONOMIQUE
CONSERVATOIRE DU VAL D'ESSONNE
CULTURE ET SPORT - SANTÉ
DÉVELOPPEMENT DURABLE
TRANSPORTS - TOURISME
TRAVAUX ET AMÉNAGEMENT NUMÉRIQUE
COLLECTE ET VALORISATION
DES DÉCHETS MÉNAGERS**



EDITORIAL DU PRÉFET ERIC JALON

Faciliter le contact quotidien

Eric Jalon a pris ses fonctions le 24 août 2020 en remplacement de Jean-Benoît Albertini.

territoriale, toutes les politiques publiques trouvent à s’y déployer. Elus et fonctionnaires, collectivités territoriales et services de l’Etat ont la responsabilité partagée de ce territoire. Et si chacun doit y mettre en œuvre les compétences qui sont les siennes, tous ont le devoir de rechercher la cohérence et la complémentarité de leurs actions, au service de nos concitoyens.



Eric Jalon.

Les contraintes particulières que la situation sanitaire a imposées - et impose encore - à l’organisation de notre travail accentuent la nécessité de faciliter le contact quotidien entre tous les acteurs. Je salue pour cela cette troisième édition du guide des institutions publiques, outil au service d’un territoire dynamique et innovant.

Eric Jalon

EDITORIAL DE ROBERT MENDIBURE, président du Républicain de l’Essonne

L’information au plus près du territoire

Le journal Le Républicain a le plaisir de vous présenter cette troisième édition du guide institutionnel.



Robert Mendibure.

au début de l’année 2019. En effet, préfet, sous-préfets, députés, présidents d’agglomérations et maires sont nouvellement installés dans le département. En attendant les prochaines élections qui devraient avoir lieu en 2021, départementales et régionales, les dates retenues sont pour l’intervenu depuis le dernier guide qui est paru tant les 14 et 21 mars.

J’espère que cette troisième édition du guide institutionnel vous sera d’une grande utilité. Je tiens à remercier les partenaires de leur confiance et de leur fidélité pour avoir contribué à la réalisation de ce guide.

Robert Mendibure

Un guide dont la parution a été retardée par les élections municipales qui ont dû se dérouler au mois de mars et ensuite pour le deuxième tour au mois de juin. L’élection des différents maires a de ce fait été retardée de même que pour les présidents des communautés d’agglomérations et des communautés de communes. Des changements sont

SOMMAIRE

La Préfecture	Pages 6 et 7
Les sénateurs	Pages 8 et 9
Les députés	Pages 10 à 14
Le Conseil régional	Pages 16 et 17
Les conseillers départementaux	Pages 18 à 26
Les agglomérations	Pages 28 à 46
Les communes	Pages 27 à 91
Infos pratiques	Page 93

Le Républicain DE L’ESSONNE

Edité par les Editions de Médias d’Informations Régionales
1, rue Jules Guesde - 91130 RIS-ORANGIS
Standard : 01.69.36.57.91.

Directeur de la publication et président :
Robert Mendibure 01.69.36.57.02.
r.mendibure@le-republicain.fr

• Rédacteurs en chef : Teddy Vaury 01.69.36.57.99.
t.vaury@le-republicain.fr et Maryne Vialette
01.69.36.57.01. m.vialette@le-republicain.fr

• Service Publicité : Isabelle Gros 01.69.36.57.69.
i.gros@le-republicain.fr

• Service Annonces légales :
Claire Mollicone - 01.69.36.57.10
al@le-republicain.fr

• Service diffusion et abonnement :
Caroline Dionizio 01.69.36.57.40
diffusion@le-republicain.fr

• Coordination et réalisation : Robert Mendibure,
Teddy Vaury, François Dop, Jean-François Durantel
et la rédaction.

• Imprimerie : L’Imprimerie, 79, route de Roissy,
93290 Tremblay-en-France.

EDITORIAL

Tout savoir sur le département

Cette année aura été particulièrement marquée par une crise sanitaire sans précédent obligeant les élections municipales à se dérouler sur 4 mois. De nombreux changements d'élus sont intervenus dans le département.

Après deux années dans le département, le préfet, Jean-Benoît Albertini, a été nommé secrétaire général du ministère de l'Intérieur. Il a été remplacé par Eric Jalon, ancien conseiller d'Edouard Philippe, qui avait été au préalable préfet de Savoie et de la Charente Maritime. Les deux sous-préfets ont également changé. Christophe Deschamps et Alexander Grimaud ont été nommés respectivement à Etampes et Palaiseau.

Au Parlement

Par rapport aux sénateurs élus en septembre 2017, cinq sénateurs siègent toujours à la chambre haute du Parlement français.

Deux changements par rapport aux députés présentés dans notre dernière édition. Dans la 2^e circonscription, Bernard Bouley, suppléant de Franck Marlin, devenu maire d'Etampes, lui a succédé pour non cumul de mandat. Dans la 6^e circonscription, c'est la suppléante d'Amélie de Montchalin, devenue ministre de la Transformation et de la Fonction publique, Stéphanie Atger qui siège à l'Assemblée Nationale.

A la Région et au Département

Depuis l'élection de Valérie Pécresse à la présidence du Conseil régional, le département de l'Essonne compte 23 conseillers régionaux sur les 209 élus qui composent l'assemblée du Conseil régional d'Ile-de-France. Des élections auront lieu au mois de mars prochain pour élire de nouveaux conseillers et une nouvelle présidence. Aucun changement chez les conseillers départementaux. Des élections sont prévues en mars pour élire d'autres conseillers et une nouvelle présidence. 42 conseillers sont en place actuellement sous la présidence de François Durovray.

Les communes et intercommunalités

Une métropole, six communautés d'agglomération et six communautés de communes existent en Essonne. Changement de présidence à l'agglomération de Paris Saclay avec la nomination de Grégoire de Lasteyrie, maire de Palaiseau, à la place de Michel Bournat qui ne se représentait pas. 194 communes ont à leur tête un maire. Plusieurs communes ont changé d'édiles en 2020. Dans ce guide, nous vous présentons tous les élus des différentes institutions. Nous espérons que ce guide vous sera d'une grande utilité.

■ R. Mendibure



Le Républicain

DE L'ESSONNE

Une solution pour vous faciliter le travail au quotidien !



Un service de saisie de vos **annonces légales** en ligne 7j/7, 24h/24 vous est proposé, dans des conditions d'utilisation optimales et simplifiées aux meilleurs tarifs.

Les + :

- ✓ Des formulaires préétablis afin de vous guider dans la création de vos annonces
- ✓ Prévisualisation instantanée et devis immédiat
- ✓ Système de paiement sécurisé par carte bancaire
- ✓ Téléchargement immédiat de l'attestation de parution
- ✓ Parution dans le journal habilité à publier les annonces légales
- ✓ Envoi du justificatif de parution



Pour cela rendez-vous sur le site internet : legales.le-republicain.fr

Contactez-nous par mail à l'adresse suivante : al@le-republicain.fr ou par téléphone au 01.69.36.57.10

INTERIEUR

MTG

EXTERIEUR

CRÉATION

ENSEMBLE, RÉINVENTONS LA PIERRE

RAVALEMENT DE FAÇADE ASPECT PIERRE



24, rue du Chenet - MILLY-LA-FORET



06 07 61 46 00 - mtgcreation.fr



Nomination et obligations

Le préfet est nommé par décret du Président de la République, pris en Conseil des ministres, sur proposition du Premier ministre et du ministre de l'Intérieur. Il est un haut fonctionnaire qui relève, pour sa gestion, du ministère de

l'Intérieur mais représente l'ensemble des ministres dans le département. Il peut être muté d'office ou révoqué de manière discrétionnaire.

Le préfet se doit de garder une neutralité politique absolue et d'appliquer la

politique du gouvernement en place sans exprimer ses propres opinions. Il ne peut ni appartenir à un syndicat ni faire grève. Il ne peut pas être élu local ou parlementaire. Pendant les campagnes électorales, il a une obli-

gation de réserve et doit à ce titre s'abstenir de participer à toute manifestation publique. Le préfet doit également être en disponibilité permanente. Il ne peut ainsi quitter son département que sur autorisation du ministère.

Rôle du préfet

Le rôle du préfet consiste à :

- Veiller au maintien de l'ordre public et à la sécurité des personnes et des biens. Le préfet a pour charge d'assurer la sécurité de ses concitoyens, notamment en traitant les situations d'urgence, en établissant des plans de protection des populations contre les catastrophes naturelles et les risques technologiques.
- Veiller à la santé environnementale de son département en contrôlant

l'installation des industries dangereuses ou polluantes. Il doit veiller aussi au respect du patrimoine culturel du département et protéger les monuments historiques et les sites remarquables.

Il doit permettre l'exercice des droits et des libertés des citoyens. Il organise les élections et veille à leur bon déroulement.

- Contrôler la légalité des actes des collectivités locales. Il se doit de vérifier l'application des lois en vigueur et des nouvelles lois.
- Mettre en œuvre et coordonner

à l'échelon local les politiques du Gouvernement : emploi, cohésion sociale, aménagement du territoire, développement économique, environnement...

- Gérer et répartir les dotations et subventions de l'Etat à l'échelon local.

Le préfet intervient dans de très nombreux domaines, même s'il est aujourd'hui moins un acteur d'autorité qu'un gestionnaire. Il délègue cependant une partie de son pouvoir à plusieurs collaborateurs immédiats

qui appartiennent au corps des sous-préfets :

- le secrétaire général qui est chargé de le remplacer en cas d'absence et qui fait office de sous-préfet pour l'arrondissement du chef-lieu du département ;
- un sous-préfet dans chacun des autres arrondissements, deux dans le département de l'Essonne, à Etampes et à Palaiseau.
- un directeur de cabinet chargé plus particulièrement des questions de sécurité et des affaires politiques.

I.R.M.

Les différents préfets

Pour en savoir plus

De 1969 à 1973 : Michel Aurillac

De 1973 à 1974 : Jean-François Philippe

De 1974 à 1977 : Paul Cousserand

De 1977 à 1980 : Jean Clauzel

De 1980 à 1982 : Jacques Perrilliat

De 1982 à 1985 : Michel Lhuillier

De 1985 à 1987 : Max Lavigne

De 1987 à 1991 : Jean-Louis Dufeigneux

De 1991 à 1994 : Rémy Pautrat

De 1994 à 1996 : François Leblond

De 1996 à 2000 : Pierre Mutz

De 2000 à 2004 : Denis Prieur

De 2004 à 2006 : Bernard Fagneau

De 2006 à 2008 : Gérard Moisselin

De 2008 à 2011 : Jacques Reiller

De 2011 à 2013 : Michel Fuzeau

De 2013 à 2016 : Bernard Schmeltz

De 2016 à 2018 : Josiane Chevalier

De 2018 à 2020 : Jean-Benoît Albertini

Depuis 2020 : Eric Jalon

Informations

Préfecture d'Evry :

Préfecture de l'Essonne, boulevard de France, 91010 Evry cedex

Tel : 01.69.91.91.91.

prefecture@essonne.gouv.fr

Heures d'ouverture : du lundi au vendredi : 9h-16h

Sous-Préfecture d'Etampes :

Sous-Préfecture d'Etampes

4, rue Van Loo

91152 Etampes

Tél. 01.69.92.99.91.

sous-prefecture-d-etampes@essonne.pref.gouv.fr

Heures d'ouverture : du lundi au vendredi : 9h-12h et 13h30-16h30.

Sous-Préfecture de Palaiseau :

Sous-Préfecture de Palaiseau

Avenue du Général de Gaulle

91125 Palaiseau

Tél. 01.69.91.91.91.

prefecture@essonne.gouv.fr

Heures d'ouverture : du lundi au vendredi : 9h-16h

Un préfet et deux sous-préfets

Eric Jalon, préfet

Eric Jalon a été nommé préfet de l'Essonne le 24 août 2020.



Eric Jalon.

directeur de cabinet du préfet de la région Aquitaine, préfet de la zone de défense Sud-Ouest, préfet de la Gironde. De juillet 2002 à juillet 2004, il est détaché en qualité d'inspecteur des

finances avant d'être adjoint au sous-directeur des finances locales et de l'action économique, En juin 2005, il devient conseiller technique au cabinet du ministre d'Etat, ministre de l'Intérieur et de l'aménagement du territoire. De mai 2007 à mars 2009, il tiendra le poste de sous-directeur des affaires financières au ministère de l'Intérieur, de l'outre-mer et des collectivités territoriales. En mars 2009, il sera directeur de l'évaluation de la performance et des affaires financières et immobi-

lières. En septembre de la même année, il est nommé directeur général des collectivités locales. De juillet 2012 à octobre 2015, il est nommé préfet de la Savoie et ensuite en Charente-Maritime. En mai 2017, il est devenu conseiller pour les affaires intérieures au cabinet du Premier ministre Edouard Philippe jusqu'au départ de ce dernier en juillet 2020.

Il a obtenu les distinctions de Chevalier de l'ordre national du Mérite et de Chevalier de la légion d'Honneur. **I.R.M.**

SOUS-PRÉFET D'ETAMPES

Christophe Deschamps

Agée de 46 ans, Christophe Deschamps a été nommé sous-préfet d'Etampes.



Christophe Deschamps.

puis de sous-préfet de Bar-sur-Aube dans le département de l'Aube de 2016 à 2018.

Par décret du Président de la République en date du 31 août 2020, il est nommé comme sous-préfet au sud du département, pour succéder à Florence Vilnius à la sous-préfecture d'Etampes. Christophe Deschamps a pris ses fonctions le 7 septembre dernier.

I.R.M.

SOUS-PRÉFET DE PALAISEAU

Alexander Grimaud

Agé de 45 ans, Alexander Grimaud a été nommé sous-préfet de Palaiseau.



Alexander Grimaud.

Alexander Grimaud a débuté sa carrière en tant que médecin urgentiste. En 2007, il est élève de l'ENA promotion Willy Brandt. En avril 2019, il devient administrateur civil affecté au ministère de l'Intérieur, de l'outre-mer et des collectivités territoriales, chargé de mission auprès du préfet de la région Bourgogne, préfet de la Côte-d'Or. Dans la même année, en juillet, il est sous-préfet, directeur de cabinet du préfet de la région Bourgogne, préfet de la Côte-d'Or. En septembre 2011, il devient secrétaire général de la Préfecture de la Haute-Marne, avant de devenir en mai 2013 directeur de cabinet du directeur général des collectivités locales.

En avril 2014, il deviendra chef de cabinet de Benoît Hamon, ministre de l'Éducation nationale, de l'enseignement supérieur et de la recherche. En avril 2015, affecté auprès du secrétaire général, il deviendra sous-préfet, directeur du cabinet du préfet de l'Isère en août 2015 avant de devenir, le 28 août 2017, sous-préfet d'Avesnes-sur-Helpe (Nord). Depuis le 18 septembre, il est à la sous-préfecture de Palaiseau **I.R.M.**

Né le 16 décembre 1974 dans la Seine-Saint-Denis, à Drancy, Christophe Deschamps est titulaire d'une maîtrise de droit public. Après avoir intégré le centre de préparation à l'École Nationale d'Administration (ENA) de l'université d'Aix-Marseille, il rejoint l'Institut régional d'administration (IRA) à Bastia. Christophe Deschamps a exercé les fonctions de directeur des ressources humaines et de la modernisation de l'Etat au Haut-commissariat de la République en Polynésie française de 2007 à 2011. Il occupe ensuite les postes de directeur adjoint du cabinet du préfet de la Guyane de 2014 à 2016

Cinq sénateurs essonnien

Le Sénat constitue la chambre haute du Parlement français.

Le Sénat est une institution de la V^e République et forme, avec l'Assemblée nationale, le Parlement français. A ce titre, il vote la loi, contrôle l'action du gouvernement et évalue les politiques publiques. Ses pouvoirs sont fixés par la Constitution.

Le Sénat constitue la chambre haute du Parlement français et détient le pouvoir législatif avec l'Assemblée nationale. Il est le représentant des collectivités territoriales et siège au palais du Luxembourg.

348 sénateurs

Les 348 sénateurs sont élus au suffrage universel indirect par environ



162 000 grands électeurs. Dans chaque département, les sénateurs sont élus par un collège électoral de grands électeurs formé d'élus de cette circonscription : députés et sénateurs, conseillers régionaux, conseillers départementaux, conseillers municipaux, élus à leur poste au suffrage universel.

Le mandat des sénateurs est de 6 ans et le renouvel-

lement s'effectue par moitié, tous les trois ans depuis 2011.

Chaque renouvellement permet d'élire environ la moitié des sénateurs répartis en deux séries. La série 1 qui comporte 170 sièges a été renouvelée lors des élections sénatoriales de septembre 2017. Les 178 sièges de la série 2 ont été renouvelés le 27 sep-

tembre 2020.

Lors du vote d'une loi, en cas de positions divergentes du Sénat et de l'Assemblée nationale, le Premier ministre peut donner le dernier mot à l'Assemblée. Cette dernière ne peut donc légiférer qu'avec l'accord du Sénat ou du Premier ministre, mais jamais seule. Dans le cas des révisions constitutionnelles, les deux chambres doivent s'entendre sur le même texte.

Le président du Sénat, Gérard Larcher, a été réélu par l'ensemble des sénateurs le 1^{er} octobre 2020. Tous les trois ans une élection se tient pour élire le président après chaque renouvellement partiel de l'assemblée.

I.R.M.



Courtier en Prévention Sécurité Assurances, Cogessur se positionne comme l'interlocuteur unique au service des PME - PMI de l'Essonne

VOUS SECURISER :

- Courtier leader en Essonne (Top 100 Français)
- Depuis 45 Ans sur le territoire
- 15 personnes qualifiées et compétentes aux services de leurs clients
- 4 000 clients
- Deux sites pour vous accueillir et vous rencontrer
- Obligation et devoir de conseil

VOUS FAIRE GAGNER (Temps / Argent)

- Un gestionnaire dédié
- Multiples compagnies d'assurance pour des prix optimisés
- Des contrats sur mesures et co- construit
- Sinistres gérés en interne

VOUS SURPRENDRE :

- Des services de proximité (Avocat, Expert comptable, Formation, audit informatique)
- Possibilité de dématérialisation
- Evénements sportifs
- Service prévention et sécurité
- Mise en avant de nos clients
- Réseau et compétence à votre disposition

Boulevard des Champs Elysées - 10, rue Gutenberg - 91024 EVRY
Bâtiment Apollo - 4, rue René Razel - 91400 Saclay

01 69 47 49 00 - www.cogessur.com

Les sénateurs essonniers

VINCENT DELAHAYE

Dix listes étaient proposées au vote des 2 540 grands électeurs le dimanche 24 septembre 2017.

Vincent Delahaye, Jean-Raymond Hugonet, Jocelyne Guidez, Laure Darcos et Olivier Léonhardt sont les cinq sénateurs qui ont été élus par les grands électeurs. Ayant dû quitter leurs fonctions de maire pour certains dans le cadre du non cumul des mandats, ils ont plusieurs responsabilités au Sénat.

Avec le non cumul des mandats, Vincent Delahaye a laissé sa place de maire de Massy pour accomplir un deuxième mandat de sénateur tout en restant conseiller municipal. Agé de 61 ans, il a été nommé vice-président du Sénat. A la commission permanente, il est membre des Finances, contrôle budgétaire et comptes économiques de la nation. Aux fonctions judiciaires, inter-

nationales ou extra-parlementaires, il est rapporteur de la commission d'enquête sur le contrôle, la régulation et l'évolution des concessions routières, membre de la commission départementale des valeurs locatives des locaux professionnels, membre de la commission départementale de la coopération intercommunale, et membre du comité de suivi du crédit d'impôt pour la compé-



titivité et l'emploi.

JEAN-RAYMOND HUGONET

Frappé par la législation limitant le cumul des mandats, Jean-Raymond Hugonet a démissionné de son poste de maire de Limours où il avait été élu en 2001, du poste de président de la Communauté de communes du Pays de Limours, de son mandat de conseiller régional et de la présidence de l'Union des maires de l'Essonne. Il reste fidèle à sa ville de Limours en restant conseiller municipal. Agé de 62 ans, au Sénat, il est membre de la commission de la



culture, de l'éducation et de la communication et également membre de la délégation sénatoriale à la prospective.

OLIVIER LÉONHARDT

Agé de 56 ans, Olivier Léonhardt avait été élu maire de Sainte-Geneviève-des-Bois en 2001 et réélu en 2008 et 2014. Elu président de la communauté Cœur d'Essonne agglomération en janvier 2016, il a abandonné ces deux fonctions conformément à la limitation du cumul des mandats. Il reste conseiller municipal de la ville de Sainte-Geneviève-des-Bois. Au Sénat, il est membre de la commis-



sion des affaires sociales et membre de l'observatoire de la laïcité.

JOCELYNE GUIDEZ

Après avoir échoué en 2011 aux élections sénatoriales, toujours sur la liste de Vincent Delahaye, Jocelyne Guidez, 64 ans, a été élue en 2017. Maire de Saint-Chéron depuis 2008, et élue présidente de la communauté de communes du Dourdannais en Hurepoix en avril 2014, elle démissionne, tout en restant conseillère municipale de Saint-Chéron, de ces deux fonctions conformément à la limitation du cumul des mandats. Au



Sénat elle est membre de la commission des affaires sociales et membre de la délégation sénatoriales aux outre-mer.

LAURE DARCOS

Conseillère départementale du canton de Gif-sur-Yvette, Laure Darcos, 50 ans, a été élue sénatrice en étant seconde sur la liste de Jean-Raymond Hugonet. Mariée à l'homme politique et académicien Xavier Darcos, Laure Darcos est, au Sénat, vice-présidente de la commission de la culture, de l'éducation et de la communication, membre du conseil d'administration du centre national du livre, membre de la commission départementale de la coo-



pération intercommunale, membre du groupe numérique et membre du groupe d'études du cancer.

Dix députés à l'Assemblée nationale

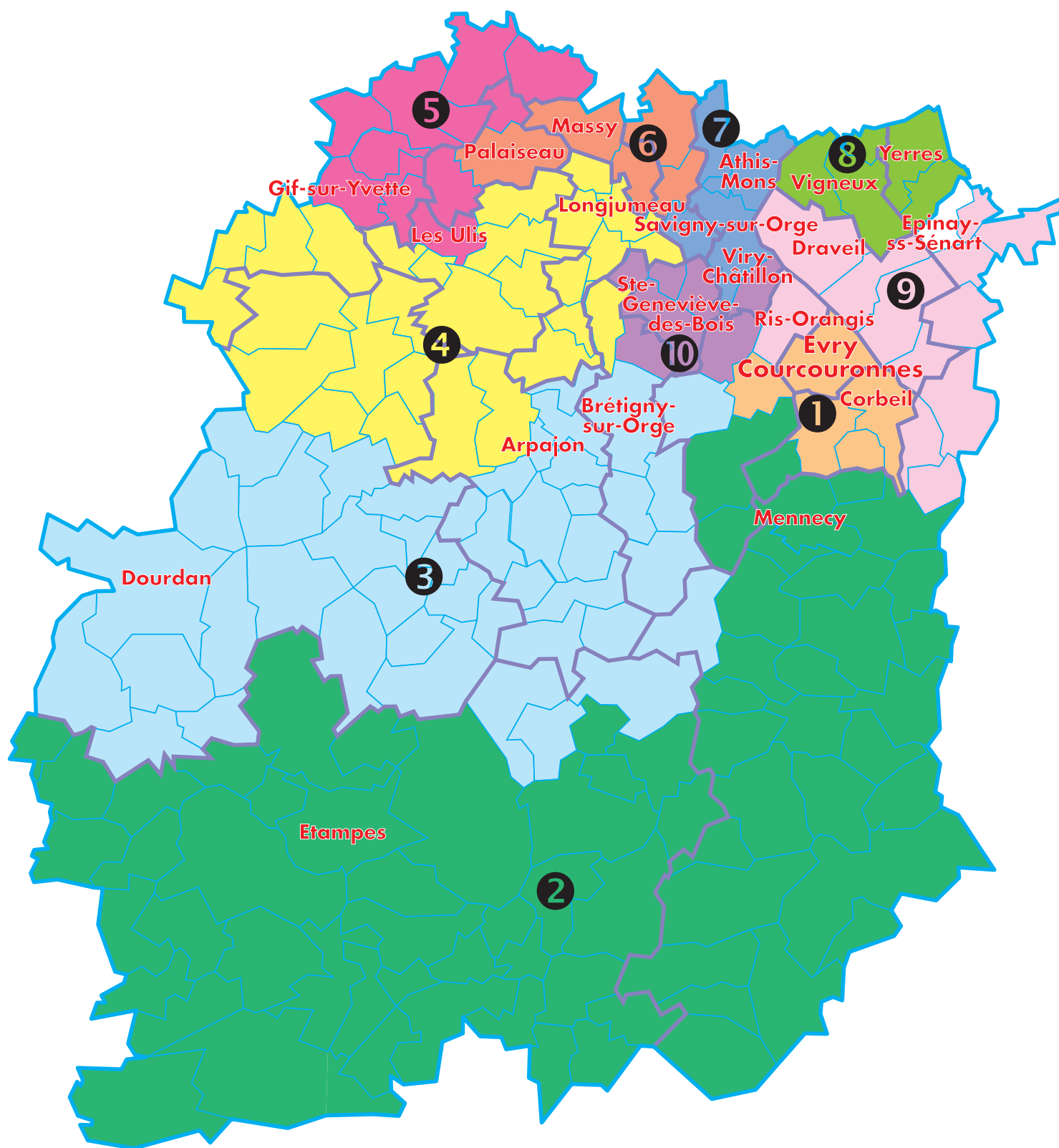
Le département de l'Essonne compte 10 députés.

L'Assemblée nationale forme, avec le Sénat, le Parlement de la Cinquième République française. Son

rôle principal est de débattre, d'amender et de voter les lois. De plus, cette institution a, contrairement au Sénat, le pouvoir de renverser le gouvernement, ce qui implique que celui-ci ne devrait pas

être en désaccord avec elle. Elle siège au palais Bourbon à Paris. Depuis 1986, l'Assemblée compte 577 membres appelés députés, élus au suffrage universel direct au scrutin uninominal majoritaire à

deux tours pour une durée de cinq ans. Les députés sont élus dans une circonscription, représentant une ou plusieurs communes. Dans l'Essonne, 10 députés siègent à l'Assemblée nationale. **I.R.M.**



**AVEC MA FÉDÉRATION,
JE NE SUIS JAMAIS SEUL
FACE À UN PROBLÈME.**

**LA FFB,
UN LIEN DE
PROXIMITÉ !**



La Fédération française du Bâtiment,
1^{ère} organisation patronale
représentative du Bâtiment.

1^{RE} CIRCONSCRIPTION

Francis Chouat

Francis Chouat a été élu député en novembre 2018 en remplacement de Manuel Valls.



Apparenté député La République En Marche (LREM), à l'Assemblée nationale, Francis Chouat, 71 ans, est, au sein du groupe LREM, l'un des trois animateurs du groupe d'action politique (GAP), dédié à la laïcité. En mai 2019, il s'est vu confier par le Premier ministre, Edouard Philippe, une mission temporaire sur l'innovation et la recherche partenariale. Il est membre de la commission des finances, économie générale et contrôle budgétaire. Il est également vice-président de la commission spéciale chargée d'examiner le projet de loi relatif à la bio-éthique

et membre titulaire de la commission départementale de coopération intercommunale. Il est toujours conseiller municipal de la ville d'Evry-Courcouronnes et conseiller communautaire de l'agglomération Grand Paris Sud.

Sa suppléante à l'Assemblée nationale est Tracy Keita.

I.R.M.

3^E CIRCONSCRIPTION

Laëtitia Romeiro Dias

Elue au 2^e tour des élections législatives en 2017, Laëtitia Romeiro Dias est députée LREM.



Après une carrière débutée dans le logement social et le secteur public, Laëtitia Romeiro Dias a travaillé ensuite au sein d'une organisation professionnelle tournée vers les métiers de l'ingénierie, du conseil et du numérique. Elle accompagne le développement des TPE/PME du secteur, en leur apportant des conseils sur leurs problématiques économiques et juridiques.

Engagée auprès d'Emmanuel Macron, elle a participé à sa campagne présidentielle en tant que référente du mouvement En marche

dans le département de l'Essonne.

Agée de 39 ans, Elle est, entre autres, membre des affaires sociales et rapporteure de la commission spéciale chargée d'examiner le projet de loi relatif à la bio-éthique discuté en septembre 2019 à l'Assemblée nationale.

Son suppléant est Jean-Yves Wattre.

I.R.M.

2^E CIRCONSCRIPTION

Bernard Bouley

A la suite de l'élection de Franck Marlin à la mairie d'Etampes, Bernard Bouley en tant que suppléant a pris la place de député.



Depuis le 5 août, Bernard Bouley, 70 ans, est devenu député de la 2^e circonscription de l'Essonne. Elu conseiller municipal de Milly-la-Forêt, il a été député suppléant de Franck Marlin depuis 1995, pendant vingt-cinq ans. Il est président de l'Association pour la santé au travail en Essonne (Aste). Adhérent au RPR jusqu'en 2002, à l'UMP de 2002 à 2015, il est au parti Les Républicains depuis 2017.

A l'Assemblée nationale, il intègre le groupe Les Républicains. Il est membre de la commission de défense

nationale et des forces armées.

Dès son arrivée, il a posé une question écrite au ministre délégué auprès du ministre de l'économie, des finances et de la relance, chargé des comptes publics, sur les modalités de paiement de la taxe à l'es-

I.R.M.

4^E CIRCONSCRIPTION

Marie-Pierre Rixain

Marie-Pierre Rixain est députée LREM.



Mère d'un enfant et âgée de 43 ans, elle est diplômée de l'Institut d'études politiques de Toulouse (promotion 1999). Elle travaille avec le député Jacques Barrot puis devient consultante indépendante sur les réseaux de santé dans le secteur périnatal, le rapprochement entre futurs parents et professionnels de santé et la prévention.

A l'Assemblée, elle est membre des affaires sociales, présidente de la délégation aux droits des femmes et à l'égalité des chances entre les hommes et les femmes, vice-présidente de la mission d'information sur l'adaptation

de la politique familiale française aux défis du XXI^e siècle, rapporteure de la mission flash précocités et troubles associés, quelle prise en charge à l'école et membre de la commission spéciale chargée d'examiner le projet de loi relatif à la bio-éthique.

Son suppléant est Régis Carpentier.

I.R.M.

5^E CIRCONSCRIPTION

Cédric Villani

Après avoir été élu député en 2017, Cédric Villani a été candidat à la mairie de Paris en 2020.

Cet homme de 47 ans, séparé, 2 enfants, est un mathématicien, directeur de l'institut Henri-Poincaré de 2009 à 2017 et professeur des universités. Lauréat de la médaille Fields en 2010, il est élu député sous l'étiquette de La République en marche (LREM). En 2020, il est candidat pour les élections municipales à Paris. Ses listes n'ont obtenu aucun siège, mais il est élu conseiller du 14^e arrondissement. Exclu en janvier 2020 de LREM, il quitte le groupe à l'Assemblée nationale en mai de la même année pour rejoindre le nouveau



groupe Ecologie démocratie solidarité (EDS). A l'Assemblée, il est membre de la commission des affaires économiques et premier vice-président de l'office parlementaire d'évaluation des choix scientifiques et technologiques.

Son suppléant à l'Assemblée nationale est Baptiste Fournier. **I.R.M**

6^E CIRCONSCRIPTION

Stéphanie Atger

Suppléante d'Amélie de Montchalin, elle la remplace en mai 2019.

Stéphanie Atger, âgée de 45 ans, a été membre du cabinet du président du Conseil général de la Seine-Saint-Denis et directrice de cabinet de Maud Olivier, maire PS des Ulis. Avant de devenir députée, elle est directrice du Service citoyen, associatif et événementiel à la mairie des Ulis. Elle est cadre contractuel de la fonction publique et écrivain public.

Membre du Parti socialiste jusqu'en mai 2014, elle rejoint En marche fin 2016. Elle devient députée en mai 2019 à la place d'Amélie de Montchalin, désormais ministre de la Transforma-



tion et de la Fonction publiques. A l'Assemblée, elle est membre des affaires sociales, vice-présidente de la délégation aux outre-mer, membre de la commission d'enquête chargée d'évaluer les recherches, la prévention et les politiques publiques à mener contre la propagation des moustiques aedes et des maladies vectorielles. **I.R.M**



1^{ER} RÉSEAU DE BUS
DU CENTRE ESSONNE

570
COLLABORATEURS
À VOTRE SERVICE 7J/7 ET 20H/24

19
LIGNES QUI DESSERVENT
20 COMMUNES

87 000
VOYAGEURS
PAR JOUR

145
BUS ACCESSIBLES ET ÉQUIPÉS
DE VIDÉO-PROTECTION

16,5 km
DE VOIES
RÉSERVÉES AUX BUS

www.bus-tice.com

Bien plus qu'un moyen de transport, TICE, un lien unique de toutes les réussites en centre essonne !

7^E CIRCONSCRIPTION

Robin Reda

Elu député à l'âge de 26 ans, Robin Reda a connu une carrière politique variée.



Marié et père d'un enfant, Robin Reda, 29 ans, a commencé très jeune dans la politique. Dès l'âge de 15 ans, il milite à l'UMP puis devient responsable des Jeunes Populaires pour l'Essonne. En 2014, à 22 ans, il remporte les municipales dès le premier tour à Juvisy-sur-Orge et devient maire puis conseiller régional en 2015. Frappé par la réglementation sur le cumul des mandats, il démissionne du poste de maire et de conseiller régional mais reste conseiller municipal et conseiller communautaire. En 2019, il quitte Les Républicains pour re-

joindre le mouvement de Valérie Pécresse «Soyons Libres». A l'Assemblée, il est membre de la commission des finances, économie générale et contrôle budgétaire et président de la mission d'information commune sur la réglementation et l'impact des différents usages du cannabis. Son suppléant est Jean-Marie Vilain. **I.R.M.**

9^E CIRCONSCRIPTION

Marie Guévenoux

Marie Guévenoux avait remporté un duel de femmes lors des élections législatives le 18 juin 2017.



Après avoir été à l'UMP, puis à Les Républicains, c'est sous l'étiquette La République en marche que Marie Guévenoux a été élue députée. Membre de Démocratie libérale et collaboratrice parlementaire d'Alain Madelin, elle est présidente du mouvement «Les Jeunes avec Madelin» et des Jeunes Populaires de 2002 à 2004. Agée de 44 ans, mariée, mère de 3 enfants, et proche d'Edouard Philippe, ancien Premier Ministre, elle est investie par La République en marche. A l'Assemblée nationale, Marie Guévenoux est membre de la Défense

nationale et des forces armées, membre titulaire de la commission consultative du secret de la défense nationale et membre titulaire de la commission départementale des valeurs locales. Son suppléant à l'Assemblée nationale est Christian Chardonnet. **I.R.M.**

8^E CIRCONSCRIPTION

Nicolas Dupont-Aignan

Nicolas Dupont-Aignan a été élu pour la cinquième fois député de l'Essonne.



Marié, père de deux enfants, âgé de 59 ans, Nicolas Dupont-Aignan a été élu pour la cinquième fois à la députation. Maire de Yerres depuis 1995, il a cédé son poste de maire dans le cadre du non cumul des mandats. Enarque, il est successivement membre du Rassemblement pour la République (RPR), du Rassemblement pour la France (RPF) et de l'Union pour un mouvement populaire (UMP) avant de fonder en 1999 et présider Debout la France (DLF) anciennement Debout la République. Il a été candidat aux élections présidentielles en 2012 et

2017. A l'Assemblée nationale, Nicolas Dupont-Aignan est membre de la commission permanente des affaires étrangères, co-rapporteur de la mission d'information sur la pollution des mers et membre du groupe d'études sur la condition animale. Sa suppléante est Ouiza Haddad. **I.R.M.**

10^E CIRCONSCRIPTION

Pierre-Alain Raphan

Pierre-Alain Raphan est devenu député de la 10^e circonscription de l'Essonne en devançant une candidate de la France Insoumise.



Chef d'un cabinet de consulting, Pierre-Alain Raphan, âgé de 37 ans, marié et père de deux enfants, est investi dans le milieu associatif. Il a dirigé la ligue taekwondo de l'Essonne. Il est d'ailleurs 4^e dan de taekwondo. Il a été décoré de la Médaille de la Jeunesse et des sports pour son engagement associatif. Outre le sport, Pierre-Alain Raphan est chanteur et musicien. Sur le plan politique, il a été un des premiers adhérents d'En Marche. A l'Assemblée nationale, Pierre-Alain Raphan est, entre

autres, membre de la commission des affaires culturelles et de l'éducation, président du groupe d'amitié France-Azerbaïdjan, membre du groupe de travail sur les jeux olympiques et paralympiques de Paris en 2024. Sa suppléante est Sylvie Gibert, conseillère municipale et conseillère départementale. **I.R.M.**



MEDEF Essonne



7 ATELIERS THÉMATIQUES



« Pour aider les entreprises à répondre aux nouveaux défis auxquels elles sont confrontées, en particulier la généralisation du numérique, le recrutement de nouvelles compétences et la gestion des carrières longues, le MEDEF Essonne a mis en place pour ses adhérents une infrastructure d'informations et de Conseil reposant sur le savoir-faire de ses administrateurs et celui de ses partenaires locaux et franciliens »

*Henri Demonceaux,
Président du MEDEF Essonne*

1^{ère} organisation patronale de France

Les chiffres du MEDEF

42%
du 1 000 000 d'employeurs
adhèrent à un syndicat
60 % de représentativité avec
123 000 entreprises pour
8,52 millions de salariés



25%

TPE, Professions Libérales
et Associations

60%

PME, PMI et ETI
de l'Industrie et des Services

15%

Grandes Entreprises, Fédérations
et groupements d'employeurs

MEDEF Essonne
8, rue Montespan
91000 Évry-Courcouronnes



Tél. 01 69 87 72 40
Mail contact@medef-essonne.fr
Site www.medef-essonne.org

23 Essonnien(ne)s au Conseil régional

Paris, la Seine-et-Marne, les Yvelines, l'Essonne, les Hauts-de-Seine, la Seine-Saint-Denis, le Val-de-Marne et le Val-d'Oise sont les départements dépendants de la Région Ile-de-France.

En France, le Conseil régional est l'assemblée délibérante des Régions. Il gère les affaires de la Région. Il exerce des compétences notamment dans le domaine de l'action économique. Depuis 1986, ses membres sont élus au suffrage universel direct pour 6 ans. Son président exerce les fonctions exécutives.

La Région agit dans la plupart des domaines qui concernent l'action des 12 millions de Franciliens : les transports, les lycées, l'apprentissage, le développement économique,



Valérie Péresse, présidente de la Région Ile-de-France

l'environnement... Sur un espace qui couvre 2 % du territoire français mais rassemble 18 % de sa population et près de 30 % du PIB national, la Région aménage un territoire à la fois urbain et rural.

Valérie Péresse est la présidente de la Région Ile-de-France depuis le 18 décembre 2015, suite à sa victoire aux élections

régionales avec 43,8 % des suffrages. Après avoir démissionné de la fonction publique en novembre 2015, elle a démissionné de son mandat de députée

des Yvelines le 19 janvier 2016, conformément à son engagement de campagne de se consacrer exclusivement à la Région, sans cumul de mandat. **I.R.M.**

Les Conseillers régionaux essonnien(ne)s

1. Stéphane Beaudet, vice-président, maire d'Evry-Courcouronnes
2. Jean-Philippe Dugoin-Clément, vice-président, maire de Mennecy
3. Faten Hidri, vice présidente, conseillère municipale de Draveil
4. Lamine Camara, adjoint au maire de Grigny
5. Sylvie Carillon, maire de Montgeron
6. Carlos Da Silva
7. Marianne Duranton, maire de Morsang-sur-Orge
8. Aurélie Gros, conseillère départementale, maire du Coudray-Montceaux
9. Audrey Guibert
10. Gérard Hébert, adjoint au maire d'Etampes
11. Vanessa Juille
12. Ngandu Kenya, conseillère municipale à Grigny
13. Hella Kribi-Romdhane, conseillère municipale de Massy
14. Sandrine Lamiré-Burtin, adjoint au maire de Brunoy
15. Grégoire de Lasteyrie, maire de Palaiseau
16. Aurélien Legrand
17. Loubna Méliane
18. Isabelle Perdereau, conseillère municipale d'Arpajon
19. Jean-Vincent Placé
20. Corinne Rufet
21. Nicolas Samsoen, maire de Massy
22. Olivier Thomas, maire de Marcoussis
23. Jean-François Vigier, maire de Bures-sur-Yvette



Au Bon'Art

Restaurant traditionnel et fruits de mer

Nous organisons vos séminaires, repas d'affaires ainsi que vos réceptions et mariages



Un service traiteur peut être mis à votre disposition

10, rue Jean Mermoz - Courcouronnes - **PARKING PRIVÉ**

Tél. 01 64 85 66 42 - Email : aubonart@orange.fr

Ouvert du lundi au vendredi midi et du mardi au samedi soir



Stéphane Beudet,
vice-président, maire
d'Evry-Courcouronnes



Jean-Philippe Dugoin-Clément,
vice-président,
maire de Mennecy



Faten Hidri, vice-
présidente, conseillère
municipale de Draveil



Lamine Camara,
adjoint au maire de Grigny



Sylvie Carillon,
maire
de Montgeron



Carlos Da Silva



Marianne Duranto,
maire
de Morsang-sur-Orge



Aurélie Gros , maire du
Coudray-Montceaux



Audrey Guibert



Gérard Hébert,
adjoint au maire
d'Etampes



Vanessa Juille



Ngandu Kenya,
conseillère municipale de
Grigny



Hella Kribi-Romdhane,
conseillère municipale de
Massy



Sandrine Lamiré-Burtin,
adjointe au maire de
Brunoy



Grégoire de Lasteyrie,
maire de Palaiseau



Aurélien Legrand



Loubna Méliane



Isabelle Perdereau,
conseillère municipale
d'Arpajon



Jean-Vincent Placé



Corinne Rufet



Nicolas Samsoen,
maire de Massy



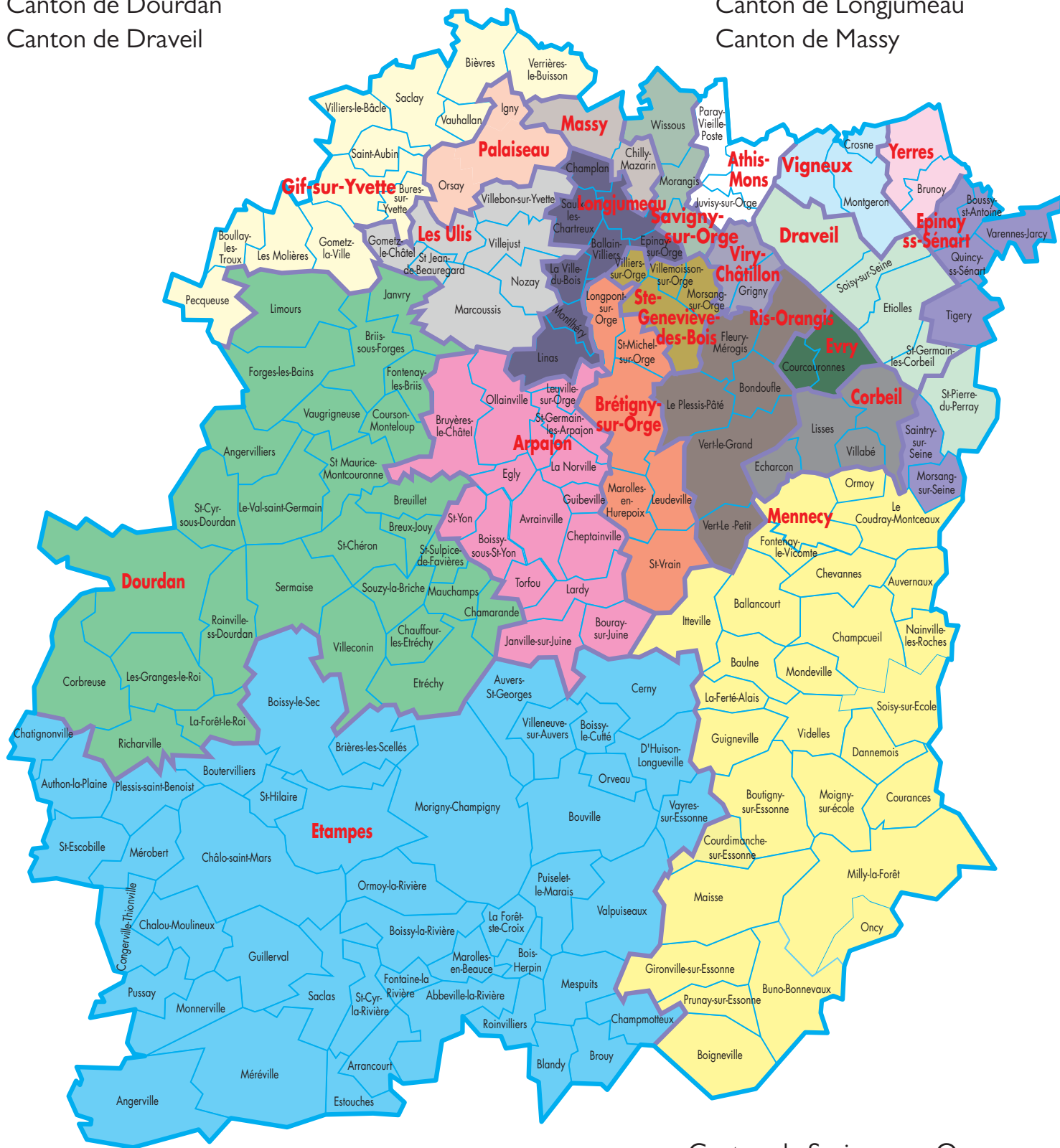
Olivier Thomas,
maire de Marcoussis



Jean-François Vigier,
maire de Bures-sur-Yvette

Canton d'Arpajon
 Canton d'Athis-Mons
 Canton de Brétigny-sur-Orge
 Canton de Corbeil-Essonnes
 Canton de Dourdan
 Canton de Draveil

Canton d'Épinay-sous-Sénart
 Canton d'Étampes
 Canton d'Évry
 Canton de Gif-sur-Yvette
 Canton de Longjumeau
 Canton de Massy



Canton de Mennecey
 Canton de Palaiseau
 Canton de Ris-Orangis
 Canton de Sainte-Geneviève-des-Bois

Canton de Savigny-sur-Orge
 Canton des Ulis
 Canton de Vigneux-sur-Seine
 Canton de Viry-Chatillon
 Canton de Yerres

Essonne

LE DÉPARTEMENT

— TERRE D'AVENIRS —

1874

Premier calcul de la vitesse
de la lumière à Montlhéry

Innovants, pour très longtemps.

essonne.fr

**DOMINIQUE BOUGRAUD
ET ALEXANDRE TOUZET**

Canton d'Arpajon



Dominique Bougraud et Alexandre Touzet

Lors des dernières élections municipales la maire de Lardy Dominique Bougraud et le maire de Saint-Yon Alexandre Touzet ont été réélus. Au Conseil départemental, Dominique Bougraud, (UDI) est pré-

sidente déléguée au dialogue social et aux instances paritaires. Alexandre Touzet, (LR) est 5^e vice-président délégué à la prévention de la délinquance, à la sécurité, à la citoyenneté, à l'égalité hommes-femmes et au monde combattant.

**CHRISTINE RODIER
ET PASCAL PICARD**

Canton d'Athis-Mons



Christine Rodier et Pascal Picard

Christine Rodier, maire d'Athis-Mons, n'a pas été réélue au deuxième tour des élections municipales du mois de juin 2020 et Pascal Picard est resté conseiller municipal de Paray-Vieille-Poste. Au Conseil départemen-

tal, Christine Rodier est membre de la commission permanente. Pascal Picard, est membre de la commission permanente et de la commission du règlement. Il est également secrétaire général départemental du parti Les Républicains.

**SOPHIE RIGAULT
ET NICOLAS MÉARY**

Canton de Brétigny-sur-Orge



Sophie Rigault et Nicolas Méary.

Sophie Rigault, maire de Saint-Michel-sur-Orge, et Nicolas Méary, maire de Brétigny-sur-Orge, ont été réélus lors des dernières élections municipales. Ils sont également vice-présidents à l'agglomération Cœur d'Essonne agglomération.

Au Conseil départemental, la benjamine, Sophie Rigault est 6^e vice-présidente déléguée à la jeunesse, aux sports et à la vie associative. Nicolas Méary est 9^e vice-président délégué aux mobilités.

**CAROLINE VARIN
ET JEAN-PIERRE BECHTER**

Canton de Corbeil-Essonnes



Caroline Varin et Jean-Pierre Bechter.

Lors des dernières élections municipales Jean-Pierre Bechter n'a pas été réélu maire de Corbeil-Essonnes. Caroline Varin est devenue adjointe au nouveau maire de Lisses. Au Conseil départemental, Jean-Pierre Bechter,

après avoir démissionné pour raison de santé, a été réélu après le décès de Serge Dassault en 2018. Il est conseiller départemental. Caroline Varin est conseillère départementale déléguée à la protection de l'enfance.

Votre service de santé au travail de proximité

Plus de 7000 entreprises en Essonne nous font confiance pour :



le suivi individuel
des salariés



la prévention
en milieu du travail



l'accompagnement
pour le maintien
en emploi



les formations
et sensibilisations



Rejoignez-nous sur : www.santetravailessonne.fr

- ✓ Une équipe pluridisciplinaire sur le terrain
- ✓ 9 centres de santé au travail en Essonne
- ✓ Un espace adhérent sécurisé pour gérer vos salariés
- ✓ Votre cotisation calculée instantanément
- ➔ Adhérer en quelques clics !

nouveau
centre
à Méréville

**DANY BOYER
ET DOMINIQUE ECHAROUX**

Canton de Dourdan



Dany Boyer et Dominique Echaroux.

Lors des dernières élections municipales, Dany Boyer a été réélue maire d'Angervilliers. Dominique Echaroux est candidat à Etréchy, battu, sera conseiller municipal. Au Conseil départemental, Dany Boyer est conseillère départemen-

taile déléguée à la protection de la santé maternelle et infantile. Dominique Echaroux est 3^e vice-président délégué aux finances et à l'évaluation des politiques publiques et président délégué en charge de la sécurité.

**AURÉLIE GROS
ET GEORGES TRON**

Canton de Draveil



Georges Tron et Aurélie Gros.

Pour sa première candidature à la mairie du Coudray-Montceaux, Aurélie Gros a été élue. Georges Tron a été à nouveau réélu pour la cinquième fois à la mairie de Draveil. Au Conseil départemental, Aurélie Gros est 8^e vice-présidente dé-

léguée à la culture, au tourisme et à l'action extérieure. Georges Tron, ancien député, ancien secrétaire d'Etat à la fonction publique, est conseiller départemental. Les deux conseillers sont vice-présidents de leurs agglomérations respectives.

**ANNICK DISCHBEIN
ET DAMIEN ALLOUCH**

Canton d'Épinay-sous-Sénart



Damien Allouch et Annick Dischbein.

Damien Allouch a détrôné le maire sortant d'Épinay-sous-Sénart et a été élu maire de la commune. Annick Dischbein restera conseillère municipale à Saint-Pierre-du-Perray. Au Conseil départemental, Damien Allouch et

Annick Dischbein sont conseillers départementaux dans l'opposition. Damien Allouch est vice-président à l'agglomération Val d'Yerres Val de Seine chargé du sport, de la jeunesse, du monde associatif et de la démocratie locale.

**MARIE-CLAIRE CHAMBARET
ET GUY CROSNIER**

Canton d'Étampes



Marie-Claire Chambaret et Guy Crosnier.

Pas de problème pour les deux conseillers départementaux lors des dernières élections municipales. Marie-Claire Chambaret et Guy Crosnier ont été respectivement réélus à Cerny et La Forêt-Sainte-Croix. Au Conseil départemen-

tal, Marie-Claire Chambaret est 12^e vice-présidente déléguée en charge des seniors et des personnes handicapées. Guy Crosnier est président délégué en charge de la ruralité et du monde agricole.

FATOUMATA KOÏTA
ET RONAN FLEURY

Canton d'Evry



Fatoumata Koïta et Ronan Fleury.

Pas de changement dans ce canton. Lors des dernières élections municipales, Fatoumata Koïta est restée conseillère municipale d'Evry-Courcouronnes et Ronan Fleury a été nommé adjoint au maire chargé des ressources hu-

maines, relations sociales et modernisation du service public de la même ville.

Au Conseil départemental, Fatoumata Koïta et Ronan Fleury sont tous les deux conseillers départementaux dans l'opposition.

LAURE DARCOS
ET MICHEL BOURNAT

Canton de Gif-sur-Yvette



Laure Darcos et Michel Bournat.

Michel Bournat a été réélu maire de Gif-sur-Yvette lors des dernières élections municipales. Il ne s'est pas représenté à la présidence de la communauté d'agglomération Paris-Saclay mais reste conseiller communautaire. Pour

Laure Darcos, elle est sénatrice de l'Essonne.

Au Conseil départemental, Laure Darcos est conseillère départementale et Michel Bournat 1^{er} vice-président délégué aux partenariats avec les collectivités, aux grands projets et l'Europe.



Votre partenaire pour les travaux de :

- **VOIRIE**
- **ENROBES**
- **ASSAINISSEMENT**
- **TERRASSEMENT**
- **RESEAUX DIVERS**

Société de Travaux et de Routes Francilienne

57, rue de la Libération - 91590 Boissy-Le-Cutté

Tél. : 01. 69. 23. 26. 26 - Fax : 01. 64. 57. 51. 68

Courriel : contact@strf.fr

**SANDRINE GELOT
ET CLAUDE PONS**

Canton de Longjumeau



Sandrine Gelot et Claude Pons.

Sandrine Gelot et Claude Pons ont été réélus aux dernières élections municipales respectivement à Longjumeau et Montlhéry. Au Conseil départemental, Sandrine Gelot est 2^e vice-présidente déléguée à l'insertion, à la cohésion sociale, à la politique de la ville et au logement. Claude Pons est président délégué en charge du logement. Sandrine Gelot est vice-présidente à la communauté d'agglomération Paris Saclay et Claude Pons conseiller communautaire.

**RAFIKA REZGUI
ET JÉRÔME GUEDJ**

Canton de Massy



Rafika Rezgui et Jérôme Guedj.

Elue au conseil municipal de Chilly-Mazarin depuis 2008, Rafika Rezgui a remporté les dernières élections municipales. Elle a été élue maire. Elle est également vice-présidente à la communauté d'agglomération Paris Saclay en charge du développement économique et zones d'activités économiques. Jérôme Guedj était l'ancien président du Conseil départemental. Au Conseil départemental, ils sont tous les deux conseillers départementaux dans l'opposition.

**CAROLINE PARÂTRE
ET PATRICK IMBERT**

Canton de Mennecy



Caroline Parâtre et Patrick Imbert.

Au Conseil départemental, Caroline Parâtre est conseillère départementale et Patrick Imbert 7^e vice-président délégué à l'attractivité territoriale, à l'emploi, aux nouvelles technologies, à l'enseignement supérieur, à la recherche et à l'innovation. Caroline Parâtre est directrice de l'Union des maires de l'Essonne. Patrick Imbert est président de la communauté de communes du Val d'Essonne et maire adjoint à la mairie de Balancourt-sur-Essonne.

**ANNE LAUNAY
ET DAVID ROS**

Canton de Palaiseau



Anne Launay et David Ros.

David Ros a été réélu maire d'Orsay aux dernières élections municipales et est également vice-président de la communauté d'agglomération Paris Saclay. Anne Launay est conseillère municipale à Igny. Au Conseil départemental, Anne Launay est conseillère départementale et David Ros est conseiller départemental, président du groupe Rassemblement de la gauche et des écologistes. Les deux conseillers départementaux sont dans l'opposition.

**HÉLÈNE DIAN-LELOUP
ET STÉPHANE RAFFALLI**

Canton de Ris-Orangis



Hélène Dian-Leloup et Stéphane Raffalli.

Stéphane Raffalli a été réélu maire de Ris-Orangis lors des dernières élections municipales. Maire depuis 2012, il a donc été réélu une deuxième fois. Stéphane Raffalli est également vice-président en charge de l'aménagement, des grands projets, de l'habitat et du logement à la communauté d'agglomération Grand Paris Sud. Au Conseil départemental, Hélène Dian-Leloup et Stéphane Raffalli sont conseillers départementaux dans l'opposition.

**BRIGITTE VERMILLET
ET ERIC MEHLHORN**

Canton de Savigny-sur-Orge



Brigitte Vermillet et Eric Mehlhorn.

Lors des dernières élections municipales, Brigitte Vermillet, qui était conseillère municipale à Morangis, a remporté les élections et est devenue maire tandis qu'Eric Mehlhorn, maire de Savigny-sur-Orge, a perdu son poste de maire et est resté conseiller municipal. Au Conseil départemental, Brigitte Vermillet est 10^e vice-présidente déléguée à la transition écologique et à la croissance verte et Eric Mehlhorn est 11^e vice-président délégué au patrimoine départemental.



**MARJOLAINE RAUZE
ET FRÉDÉRIC PETITTA**

Canton de Ste-Geneviève-des-Bois



Marjolaine Rauze et Frédéric Petitta.

Lors des dernières élections municipales, Frédéric Petitta a été réélu maire de Sainte-Geneviève-des-Bois tandis que Marjolaine Rauze, à la tête de Morsang-sur-Orge depuis 24 ans, a décidé de ne pas se représenter. Frédéric Petitta est également vice-président à la communauté d'agglomération Cœur d'Essonne. Au Conseil départemental, Marjolaine Rauze et Frédéric Petitta sont conseillers départementaux dans l'opposition.



**FRANÇOISE MARHUENDA
ET DOMINIQUE FONTENAILLE**

Canton des Ulis



Françoise Marhuenda et Dominique Fontenaille.

Aux dernières élections municipales, Françoise Marhuenda a perdu son poste de maire des Ulis et devient conseillère municipale tandis qu'à Villebon-sur-Yvette Dominique Fontenaille a été réélu maire. Au Conseil départemen-

tal, Françoise Marhuenda est 4^e vice-présidente déléguée en charge des familles, à la solidarité et à la santé. Dominique Fontenaille est conseiller départemental et président du groupe politique Citoyens pour l'Essonne.

**NICOLE POINSOT
ET FRANÇOIS DUROVRAY**

Canton de Vigneux-sur-Seine



Nicole Poinot et François Durovray.

Aux dernières élections municipales, Nicole Poinot s'est présentée à la mairie de Vigneux-sur-Seine, sans succès. Elle n'est même pas conseillère municipale. François Durovray est adjoint au maire de Montgeron et président de la commu-

nauté d'agglomération Val d'Yerres Val de Seine. Au Conseil départemental, Nicole Poinot est conseillère départementale, présidente déléguée à la vie associative et François Durovray est le président du Conseil départemental.

**SYLVIE GIBERT
ET JÉRÔME BÉRANGER**

Canton de Viry-Chatillon



Sylvie Gibert et Jérôme Béranger.

La liste menée par Sylvie Gibert aux dernières élections municipales à Grigny n'a pas été élue. Sylvie Gibert est conseillère municipale de cette ville. A Viry-Chatillon, Jérôme Béranger est resté premier adjoint au maire Jean-Marie Vilain,

réélu. Au Conseil départemental, Sylvie Gibert est conseillère départementale déléguée à la transition énergétique et Jérôme Béranger est président délégué à l'éducation, aux collèges et à l'accès aux savoirs.

**MARTINE SUREAU
ET OLIVIER CLODONG**

Canton de Yerres



Martine Sureau et Olivier Clodong.

Lors des élections municipales au mois de mars dernier, Olivier Clodong s'est représenté à la mairie de Yerres et a été réélu dès le premier tour avec plus de 70% des voix. Il est également vice-président à la communauté d'aggloméra-

tion Val d'Yerres Val de Seine chargé des travaux. Au Conseil départemental, Martine Sureau et Olivier Clodong sont conseillers départementaux

Simplifier ce qui paraît compliqué...



... Ordonner ce qui paraît contraire

Vous êtes dirigeant d'entreprise, commerçant, créateur ou porteur de projet ?
Nos experts sont à votre écoute pour vous accompagner à chaque étape de
votre développement.

POUR ET AVEC LES ENTREPRISES
essonne.cci.fr | 01 60 79 91 91



Les communautés d'agglomération et de communes



Une Métropole, 12 communautés : six d'agglomération et six de communes

Au 1^{er} janvier 2016, une métropole, six communautés d'agglomération et six communautés de communes interviennent en Essonne, dont dix ont leur siège situé dans le département.

La Métropole du Grand Paris a son siège à Paris, la communauté d'agglomération Versailles Grand Parc a son siège à Versailles

et celui de la communauté de communes de l'Orée de la Brie est à Brie-Comte-Robert.

Six communes de l'Essonne, Athis-Mons, Juvisy-sur-Orge, Morangis, Paray-Vieille-Poste, Savigny-sur-Orge et Viry-Chatillon, sont rattachées au 12^e établissement public territorial de la Métropole

du Grand Paris.


La communauté d'agglomération Versailles Grand Parc regroupe la commune de Bièvres et onze communes des Yvelines tandis que la commune de Varennes-Jarcy est dans la communauté de communes de l'Orée de la Brie, afin de ne pas être intégrée au Grand Paris avec trois

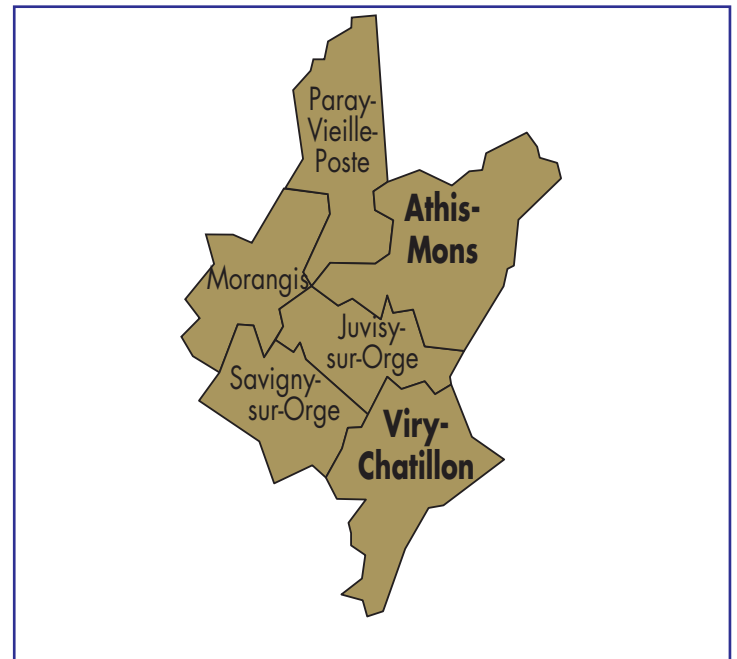
communes de Seine-et-Marne.

En outre, divers syndicats intercommunaux sans fiscalité propre regroupent les communes autour de compétences propres.

Le terme d'intercommunalité désigne la possibilité, pour les communes, d'exercer en commun certaines compétences.

MÉTROPOLE DU GRAND PARIS

	MGP
	<p>Population : 7 057 905 habitants (2017) Date de création : 1^{er} janvier 2016 Superficie : 81 420 hectares Communes : 131 dont 6 de l'Essonne Forme : Métropole Président : Patrick Ollier Siège : Paris Téléphone : 01.85.56.22.21.</p>



La métropole du Grand Paris (MGP) est une métropole et la seule intercommunalité d'Ile-de-France à avoir ce statut.

Elle regroupe la ville de Paris et 130 communes, comprenant l'intégralité des communes des départements de la petite couronne (Hauts-de-Seine, Seine-Saint-Denis et Val-de-Marne) ainsi que sept communes de la grande couronne dont six de l'Essonne, Athis-Mons, Paray-vieille-Poste, Morangis, Savigny-sur-Orge, Juvisy-sur-Orge et Viry-Chatillon. Elle a le statut d'établissement public de coopération intercommunale (EPCI) à fiscalité propre.

Les communes membres de la métropole (sauf Paris) sont par ailleurs réparties en onze EPCI sans fiscalité propre et à statut parti-

culier, les établissements publics territoriaux. Paris conserve son statut spécifique de collectivité à statut particulier et n'est pas un établissement public territorial.

Pour la mandature 2020-2026, la présidence est revenue à Patrick Ollier, maire de Rueil-Malmaison.

Les vice-présidents

1. Anne Hidalgo, maire (PS) de Paris (75).
2. Philippe Laurent, maire (UDI) de Sceaux (92).
3. Djénéba Keita, adjointe au maire (PCF) de Montreuil (93).
4. Antoinette Ghuhl, conseillère municipale (EELV) Paris 20^e.
5. Eric Cesari, adjoint au maire (LR) de Courbevoie (92).
6. Daniel Guiraud, adjoint au maire (PS) de Les Lilas (93).
7. Georges Siffredi, conseil municipal (LR) de Chatenay-Malabry) président du Conseil départemental des Hauts-de-Seine.
8. Manuel Aeschlimann, maire (LR) de Asnières-sur-Seine (92).
9. Michel Lepretre, conseiller municipal (PCF) de Vitry-sur-Seine (94).
10. André Santini, maire (UDI) de Issy-les-Moulineaux (92).
11. Sylvain Berrios, maire (LR) de Saint-Maur-des-Fossés (94).
12. Luc Carvounas, maire (PS) d'Alfortville (94).
13. Geoffroy Boulard, maire (LR) de Paris 17^e.
14. Xavier Lemoine, maire (PCD) de Montfermeil (93).
15. Jean-Pierre Barnaud, maire (DVD) de Chennevières-sur-Marne (94).
16. Richard Dell'Agnola, maire (LR) de Thiais (94).
17. Karim Bouamrane, maire (PS) de Saint-Ouen (93).
18. Denis Cahenzu, adjoint au maire (LR) de Aulnay-sous-Bois (93).
19. Quentin Gesell, maire (DVD) de Dugny (93).
20. Patrick Chaimovitch, maire (EELV) de Colombes (92).

Située à 20 kilomètres de Paris, Cœur d'Essonne Agglomération a pour objectif d'offrir aux acteurs de son territoire des services publics de proximité, performants et efficaces. Juste équilibre entre « ville et campagne », l'Agglo se structure autour de la vallée de l'Orge et de la ligne C du RER.



203 000 habitants

21 villes

18 000 activités

60 000 emplois



9 gares RER

61 lignes de bus



190 km d'itinéraires cyclables

1 régie publique de l'eau

15 structures Petite Enfance communautaires



22 médiathèques en réseau

3 théâtres et **1** cinéma communautaires

1 Centre d'Art Contemporain

3 conservatoires communautaires



12 équipements sportifs communautaires
dont **6** piscines et **1** halle de skate



BASE 217

DOMINONS AU MONDE DES PROJETS D'AVANCE

La Base 217 fait partie des projets novateurs que porte Cœur d'Essonne Agglomération. Symbole de son éco-engagement, la reconversion de cette ancienne base militaire de 300 hectares a ainsi été pensée de manière innovante afin de créer un éco-système vertueux, durable et surtout porteur d'emplois de proximité.



Un territoire pionnier de la transition agricole et alimentaire



Avec son projet Sésame, Cœur d'Essonne Agglomération a été désignée lauréate du dispositif national « Territoires d'innovation »



TERRITOIRES D'INNOVATION
LE GRAND PLAN D'INVESTISSEMENT

❶ Le Cluster Drones Paris Région développe une filière d'excellence



❷ Le Backlot 217 a déjà accueilli de nombreux tournages de longs-métrages



❸ 2 300 pilotes (licenciés ou non) ont déjà expérimenté la piste de char à voile



❹ L'ancienne piste aérienne vibre également grâce aux multiples événements organisés sur le site



❺ La ferme de l'Envol, première pierre du projet Sésame



❻ 4 000 emplois créés grâce à l'installation de plusieurs entreprises majeures



Cœur d'Essonne Agglomération

La Maréchaussée - 1 place Saint-Exupéry - 91700 Sainte-Geneviève-des-Bois

01 69 72 18 00 - www.coeuressonne.fr



COMMUNAUTÉ D'AGGLOMÉRATION CŒUR D'ESSONNE AGGLOMÉRATION



CDEA



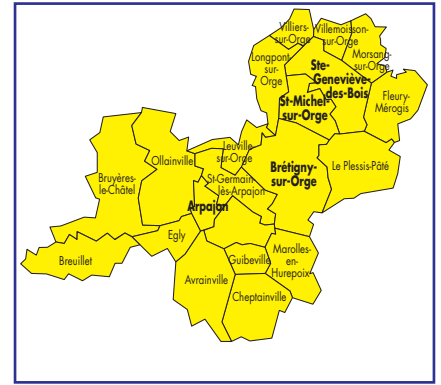
Population : 196 960 habitants (2016)
Date de création : 1^{er} janvier 2016
Superficie : 132 700 hectares
Communes : 21
Forme : Communauté d'agglomération
Président : Eric Braive
Siège : Sainte-Geneviève-des-Bois
Téléphone : 01.69.72.18.00.

Issue de la fusion entre la Communauté d'agglomération du Val d'Orge et de certaines communes de la Communauté de communes de l'Arpajonnais.

Elle est issue de la fusion Entre la Communauté d'agglomération du Val d'Orge et de la plupart des communes de la Communauté de communes de l'Arpajonnais intervenue le 1^{er} janvier 2016. Après avis des conseils communautaires et municipaux concernés, la communauté d'agglomération a ainsi été créée par un arrêté préfec-

toral du 4 décembre 2015 prenant effet le 1^{er} janvier 2016, qui a regroupé l'ex-communauté d'agglomération du Val d'Orge et l'ex-communauté de communes de l'Arpajonnais (sauf Lardy, Saint-Yon et Boissy-sous-Saint-Yon qui ont rejoint la communauté de communes Entre Juine et Renarde). Eric Braive, maire de Leuville-sur-Orge, a été élu président pour le prochain mandat 2020-2026. 21 villes composent cette agglomération : Sainte-Geneviève-des-Bois, Arpajon, Avrainville,

Brétigny-sur-Orge, Breuillet, Bruyères-le-Châtel, Cheptainville, Egly, Fleury-Mérogis, Guibeville, La Norville, Le Plessis-Pâté, Leuville-sur-Orge, Longpont-sur-Orge, Marolles-en-Hurepoix, Morsang-sur-Orge, Ollainville, Saint-Germain-lès-Arpajon, Saint-Michel-sur-Orge, Villiers-sur-Orge, Villemoisson-sur-Orge et Fleury Mérogis.



Arpajon, Avrainville, Cheptainville, Breuillet, Bruyères-le-Châtel, Egly, Fleury-Mérogis, Guibeville, La Norville, Le Plessis-Pâté, Leuville-sur-Orge, Longpont-sur-Orge, Marolles-en-Hurepoix, Morsang-sur-Orge, Ollainville, Saint-Germain-lès-Arpajon, Saint-Michel-sur-Orge, Villiers-sur-Orge, Villemoisson-sur-Orge et

Les vice-présidents

1. Véronique Mayeur, maire de Breuillet
2. Frédéric Petitta, maire de Sainte-Geneviève-des-Bois
3. Sophie Rigault, maire de Saint-Michel-sur-Orge
4. Christian Béraud, maire d'Arpajon
5. Marianne Duranton, maire de Morsang-sur-Orge
6. Olivier Corzani, maire de Fleury-Mérogis
7. Nicolas Méary, maire de Brétigny-sur-Orge
8. Alain Lamour, maire de Longpont-sur-Orge
9. Georges Joubert, maire de Marolles-en-Hurepoix
10. Jean-Michel Giraudeau, maire d'Ollainville
11. Norbert Santin, maire de Saint-Germain-lès-Arpajon
12. Sylvain Tanguy, maire du Plessis-Pâté
13. François Cholley, maire de Villemoisson
14. Fabienne Leguicher, maire de La Norville
15. Thierry Rouyer, maire de Bruyères-le-Châtel

COMMUNAUTÉ D'AGGLOMÉRATION PARIS-SACLAY



CAPS



Population : 312 888 habitants (2016)
Date de création : 1^{er} janvier 2016
Superficie : 18 590 hectares
Communes : 27
Forme : Communauté d'agglomération
Président : Grégoire de Lasteyrie
Siège : Orsay
Téléphone : 01.69.35.60.60.

Cette communauté d'agglomération est issue de la fusion entre les communautés d'agglomération du Plateau de Saclay et d'Europ'Essonne.

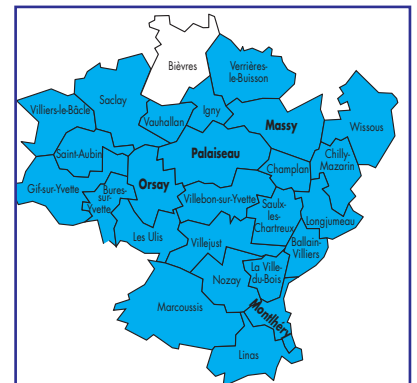
Accueillant sur son territoire de nombreux établissements d'enseignement supérieur et de recherche, notamment l'École polytechnique, CentraleSupélec, l'Université Paris-Saclay, le CEA, le CNRS et l'ENS Paris-Saclay, elle constitue le centre du pôle scientifique et technologique Paris-Saclay.

D'importantes entreprises ont choisi de s'installer sur le territoire pour conduire leurs activités de recherche et développement, à l'image d'EDF, Thales, Danone, Sanofi, IBM et centre d'innovation, ou encore les laboratoires Servier.

Cette agglomération est composée de 27 communes : Orsay, Ballainvilliers, Bures, Champlan, Chilly-Mazarin, Epinay-sur-Orge, Gif-sur-Yvette, Gometz-le-Châtel, Igny, La Ville-du-Bois, Les Ulis, Linas, Longjumeau, Mar-

coussis, Massy, Montlhéry, Nozay, Palaiseau, Saclay, Saint-Aubin, Saulx-les-Chartreux, Vauhallan, Verrières-le-Buisson, Villebon-sur-Yvette, Villejust, Villiers-le-Bâcle et Wissous.

Grégoire de Lasteyrie, maire de Palaiseau, en a été élu président.



Les vice-présidents

1. Nicolas Samsoen, maire de Massy
2. Sandrine Gelot, maire de Longjumeau
3. Yann Cauchetier, 1^{er} adjoint au maire de Gif-sur-Yvette
4. Francisque Vigouroux, maire d'Igny
5. Rafika Rezgui, maire de Chilly-Mazarin
6. Stéphanie Gueu-Viguié, maire de Ballainvilliers
7. Clovis Cassan, maire des Ulis
8. Christian Leclerc, maire de Champlan
9. David Ros, maire d'Orsay
10. Igor Trickovski, maire de Champlan
11. Jean-François Vigier, maire de Bures-sur-Yvette
12. Guillaume Valois, maire de Villiers-le-Bâcle
13. François Guy Trébulle, maire de Verrière-le-Buisson
14. Pierre-Alexandre Mouret, maire de Saint-Aubin
15. Olivier Thomas, maire de Marcoussis



Jean-François Vigier
Président du Siom

Bures-sur-Yvette



En juillet 2020, suite aux élections municipales et communautaires, un nouveau **Comité syndical** a été installé par les 21 communes adhérentes au Siom de la Vallée de Chevreuse.

Pour une représentation égalitaire, chacune y est représentée au sein du **Bureau exécutif**.

Les Vice-Président(e)s



Sandrine Gelot
1^{er} Vice-Présidente
> Communication

Longjumeau



Jean-Jacques Debras
2^e Vice-Président
> Déchèteries-Ressourceries
et PLP

Saclay



Igor Trickovski
3^e Vice-Président
> Gestion des sites, Services
Techniques et Sécurité

Villejust



Nathalie Bean
4^e Vice-Présidente
> Finances et Personnel

Les Ulis



Dominique Fontenaille
5^e Vice-Président
> ESS, Insertion et
Coopération décentralisée

Villebon-sur-Yvette



Gilles Cordier
6^e Vice-Président
> Collecte et Prospectives
Biodéchets

Palaiseau



Anne Héry-Le Pallec
7^e Vice-Présidente
> Economie Circulaire

Chevreuse



Yann Cauchetier
8^e Vice-Président
> Démarche qualité
et Normes Iso

Gif-sur-Yvette



Patrice Gilbon
9^e Vice-Président
> Energie, Incinération
et Réseau de chaleur

Villiers-le-Bâcle



Laetitia Hamon
10^e Vice-Présidente
> Relations Commerçants,
Artisans, Entreprises,
Nouveaux prospects et
Redevance spéciale

Igny



Brice Caharel
11^e Vice-Président
> Education et Sensibilisation
environnementale

Gometz-le-Châtel



Marc Vivien
12^e Vice-Président
> Tri et Valorisation

Ballainvilliers

Les Membres permanents



Christian Leclerc

Champlan



Jacky Carré

La Ville-du-Bois



Christian Lardière

Linas



Brian Pandzou

Montlhéry



David Saussol

Orsay



Pascal Ambroise

Saint-Aubin



Jean-Claude Montagnon

Saint-Rémy-lès-Chevreuse



Bernard Gleize

Vauhallan

Scannez et découvrez
tous les membres
du **Comité syndical**



www.siom.fr
ou
www.mobile.siom.fr

COMMUNAUTÉ D'AGGLOMÉRATION DE L'ETAMPOIS SUD-ESSONNE



CAESE



Population : 53 280 habitants (2014)
Date de création : 7 septembre 2015
Superficie : 48 251 hectares
Communes : 37
Forme : Communauté d'agglomération
Président : Johann Mittelhauser
Siège : Etampes
Téléphone : 01.64.59.26.72.

Après avoir été communauté de communes, l'Etampois Sud-Essonne est devenue communauté d'agglomération.

La communauté de communes de l'Etampois a été constituée par arrêté préfectoral du 28 novembre 2003. Le 1^{er} janvier 2009, elle est remplacée par la communauté de communes de l'Etampois Sud-Essonne et a été transformée en communauté d'agglomération le 1^{er} janvier 2016. Le conseil communautaire renouvelé à la suite des élections municipales de 2020 a réélu son président, Johann Mittelhauser. La CAESE

comporte 37 communes : Abbéville-la-Rivière, Angerville, Arrancourt, Authon-la-Plaine, Blandy, Bois-Herpin, Boissy-la-Rivière, Boissy-le-Sec, Boutervilliers, Bouville, Brières-les-Scellés, Brouy, Châlo-Saint-Mars, Chalou-Moulineux, Champmotteux, Châtignonville, Congerville-Thionville, Etampes, Fontaine-la-Rivière, Guillerval, La Forêt-Sainte-Croix, Le Mérévillois, Le Plessis-Saint-Benoist, Marolles-en-Beauce, Mérobert, Mespuits, Monnerville, Morigny-Champigny, Ormoy-la-Rivière, Puiset-le-Marais, Pussay, Roin-



villiers, Saclas, Saint-Cyr-la-Rivière, Saint-Escobille, Saint-Hilaire et Valpuiseaux.

Les vice-présidents

1. Franck Marlin, maire d'Etampes,
2. Bernard Dionnet, maire de Morigny-Champigny
3. Guy Crosnier, maire de La Forêt-Sainte-Croix
4. Jean Perthuis, maire de Valpuiseaux
5. Guy Desmurs, maire du Mérévillois
6. Marie-Claude Girardeau, adjointe au maire d'Etampes
7. Sabine Furman, maire de Mespuits
8. Huguette Denis, maire de Roinvilliers
9. Yves Villate, maire de Saint-Escobille
10. Grégory Courtas, maire de Pussay
11. Michel Rouland, maire de Brières-les-Scellés
12. Dominique Leroux, maire de Boissy-la-Rivière
13. Christelle Deloison, maire de Saint-Cyr-la-Rivière
14. Nicolas André, maire d'Authon-la-Plaine



Probinord
TECHNIQUES ROUTIÈRES



Enrobés coulés à froid - Emulsions - Usine de liants - Enrobés - VRD

10, chemin des Vignes - ZI - 91160 MEREVILLE

Tél. : 01 64 95 08 79 - Fax : 01 64 95 07 98 - Internet : www.probinord.fr

PENSEZ HYBRIDE VIVEZ SUZUKI

Nouvelle
IGNIS
(HYBRID)

Nouvelle
SWIFT
(HYBRID)



Gamme citadine hybride
à partir de

10 990 € ⁽¹⁾

**PRIME À LA
CONVERSION
DÉDUITE**

ALLGRIP
AUTO

*Un style de vie !

Consommations mixtes gamme Nouvelle Suzuki Ignis (NEDC corrigé - WLTP) : 3,9 - 5,1 à 4,3 - 5,6 l/100 km. Émissions CO₂ cycle mixte (NEDC Corrigé - WLTP) : 89 - 114 à 97 - 126 g/km.
Consommations mixtes gamme Nouvelle Suzuki Swift (NEDC corrigé - WLTP) : 3,7 - 4,9 à 4,6 - 5,5 l/100 km. Émissions CO₂ cycle mixte (NEDC corrigé - WLTP) : 88 - 111 à 95 - 125 g/km.
(1) Prix TTC de la nouvelle Suzuki Ignis 1.2 Dualjet Hybrid Advantage, hors peinture métallisée, après déduction d'une remise de 2 000 € offerte par votre concessionnaire et d'une prime à la conversion de 1 500 €**. Offre réservée aux particuliers valable pour tout achat d'une Suzuki Ignis neuve du 01/10/2020 au 31/12/2020, en France métropolitaine dans la limite des stocks disponibles.

chez les concessionnaires participants. Modèle présenté : Nouvelle Suzuki Ignis 1.2 Dualjet Hybrid Pack : **13 960 €**, remise de 1 800 € déduite et d'une prime à la conversion de 1 500 €** + peinture métallisée : **500 €** et Modèle présenté : Nouvelle Suzuki Swift 1.2 Dualjet Hybrid Pack : **14 500 €**, remise de 1 800 € déduite et d'une prime à la conversion de 1 500 €** + peinture métallisée : **530 €**. Tarifs TTC clés en main au 31/08/2020. **1 500€ de prime à la conversion conformément aux dispositions du décret n° 2020-955 du 31 juillet 2020 relatif aux aides à l'acquisition ou à la location des véhicules peu polluants. Voir conditions sur service-public.fr.

Garantie 3 ans ou 100 000 km au 1^{er} terme échu. www.suzuki.fr

GARAGE SAINT-PIERRE
Route de Pithiviers - ETAMPES
01.64.94.90.00



Way of Life!



Hôtel de France ^{★★★}


Hôtel - Restaurant - Traiteur - Plats à emporter - Séminaires - SPA

• **Formule midi :**
plat du jour + dessert

• **Formule étape :**
chambre
+ petit déjeuner
+ dîner


• **Midi et soir :**
menu à la carte

**Carte
cadeau**




Organisation
de séminaires,
repas d'affaires,
réceptions
et mariages

- Accès au SPA,
sauna, hammam
et bassin balnéo
- Du mardi
au dimanche matin
Possibilité
de privatisation
- Formule massage
sur réservation



2, place du Marché - 91670 ANGERVILLE - **Tél. : 01 69 95 11 30**
e-mail : hotel-de-france3@wanadoo.fr - www.hotelfrance3.com

COMMUNAUTÉ D'AGGLOMÉRATION GRAND PARIS SUD SEINE ESSONNE SÉNART



GPS

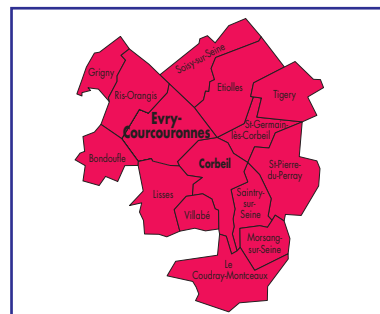
Population : 351 608 habitants (2016)
Date de création : 1^{er} janvier 2016
Superficie : 22 120 hectares
Communes : 23 dont 8 de Seine-et-Marne
Forme : Communauté d'agglomération
Président : Michel Bisson
Siège : Evry-Courcouronnes
Téléphone : 01.69.91.58.58.

Fusion entre des agglomérations de la Seine-et-Marne et de l'Essonne.

La fusion s'est faite entre les communautés d'agglomérations d'Evry Centre Essonne (91), de Seine-Essonnes (91), de Sénart en Essonne (91) et de Sénart (77) et l'arrivée de la commune de Grigny (91), antérieurement membre de l'agglomération Les Lacs de l'Essonne. Le siège est fixé à Evry-Courcouronnes, siège de l'ancienne ag-

glomération Evry Centre Essonne. Les séances du conseil communautaire ont lieu à Lieusaint, dans les locaux de l'ancienne agglomération de Sénart. Cette agglomération regroupe 15 communes de l'Essonne : Evry-Courcouronnes, Bondoufle, Corbeil-Essonnes, Etiolles, Grigny, Le Coudray-Montceaux, Lisses, Morsang-sur-Seine, Ris-Orangis, St-Germain-lès-Corbeil,

St-Pierre-du-Perray, Saintry-sur-Seine, Soisy-sur-Seine, Tigery, Villabé, et 8 de Seine-et-Marne : Cesson, Combs-la-Ville, Lieusaint, Moissy-Cramayel, Nandy, Réau, Savigny-le-Temple, Vert-Saint-Denis.



Les vice-présidents

1. Stéphane Beudet, maire d'Evry-Courcouronnes
2. Bruno Piriou, maire de Corbeil-Essonnes
3. Marie-Line Pichery, maire de Savigny-le-Temple
4. Stéphane Raffalli, maire de Ris-Orangis
5. Line Magne, maire Moissy-Cramayel
6. Philippe Rio, maire de Grigny
7. Aurélie Gros, maire du Coudray-Montceaux
8. Olivier Chaplet, maire de Cesson
9. Jean Hartz, maire de Bondoufle
10. René Réthoré, maire de Nandy
11. Yann Pétel, maire de Saint-Germain-lès-Corbeil
12. Jean-Baptiste Rousseau, maire de Soisy-sur-Seine
13. Karl Dirat, maire de Villabé
14. Germain Dupont, maire de Tigery
15. Medhy Zeghouf, adjoint au maire d'Evry-Courcouronnes

Difficultés auditives ?

Venez tester gratuitement vos capacités d'écoute et découvrir les nouvelles aides auditives numériques

“intelligentes”

Faites confiance

aux centres Audietis



Certification de services des “Entreprises exerçant le métier de l'Audioprothèse

(réf. RE/AP/03 - version 003 du 28/04/2003)

Journal officiel du 31/08/2003.

Corbeil-Essonnes - **01.60.89.46.46**

Evry - **01.64.97.03.16**

Mennecy - **09.81.800.400**

Soisy-sur-Seine - **09.72.66.95.70**

COMMUNAUTÉ D'AGGLOMÉRATION VAL D'YERRES VAL DE SEINE



CAVYVS



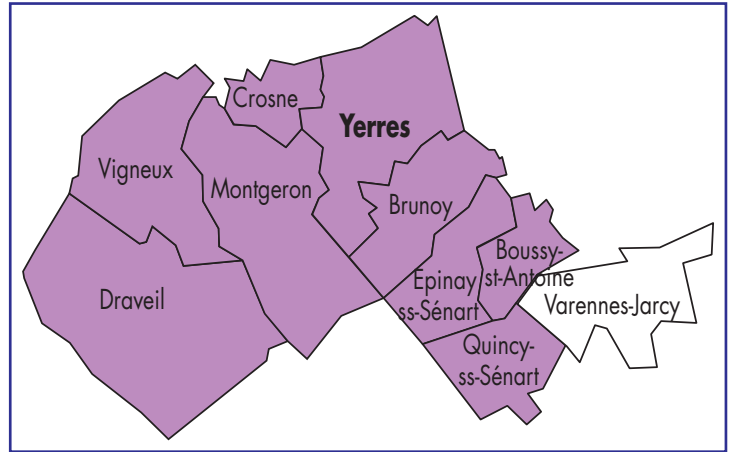
Population : 177 491 habitants (2016)
Date de création : 1^{er} janvier 2016
Superficie : 6 640 hectares
Communes : 9
Forme : Communauté d'agglomération
Président : François Durovray
Siège : Brunoy
Téléphone : 01.60.47.94.20.

La communauté d'agglomération Val d'Yerres Val de Seine est issue de la fusion des communautés d'agglomération Sénart Val de Seine et du Val d'Yerres.

Le territoire de la communauté d'agglomération Val d'Yerres Val de Seine se distingue notamment par son patrimoine géographique et culturel grâce à sa forêt de Sénart et ses lieux emblématiques comme la Propriété Caillebotte à Yerres qui reste depuis plusieurs années (2018) le site touristique

le plus visité de l'Essonne avec la base de loisirs de Port-aux-Cerises de Draveil.

Le conseil communautaire du 5 juillet 2020 a réélu président de CAVYVS François Durovray, président du Conseil départemental. Neuf communes composent cette agglomération : Brunoy, Boussy-Saint-Antoine, Crosne, Draveil, Epinay-sous-Sénart, Montgeron, Quincy-sous-Sénart, Vigneux et Yerres.



Les vice-présidents

1. Olivier Clodong, maire de Yerres
2. Georges Tron, maire de Draveil
3. Thomas Chazal, maire de Vigneux-sur-Seine
4. Bruno Gallier, maire de Brunoy
5. Christine Garnier, maire de Quincy-sous-Sénart
6. Romain Colas, maire de Boussy-Saint-Antoine
7. Sylvie Carillon, maire de Montgeron
8. Damien Allouch, maire d'Epinay-sous-Sénart
9. Mickaël Damiaty, maire de Crosne
10. Faten Benahmed, conseillère municipale de Vigneux-sur-Seine
11. Valérie Ragot, maire-adjointe de Brunoy
12. Nicole Lamoth, maire-adjointe de Yerres
13. Richard Privat, maire-adjoint de Draveil

COMMUNAUTÉ D'AGGLOMÉRATION VERSAILLES GRAND PARC



CAVGP



Population : 264 484 habitants (2016)
Date de création : 1^{er} janvier 2010
Superficie : 11 550 hectares
Communes : 19, dont 1 seule de l'Essonne
Forme : Communauté d'agglomération
Président : François de Mazières
Siège : Versailles (78)
Téléphone : 01.39.66.30.00.

Initialement communauté de communes, Versailles Grand Parc est devenu communauté d'agglomération.

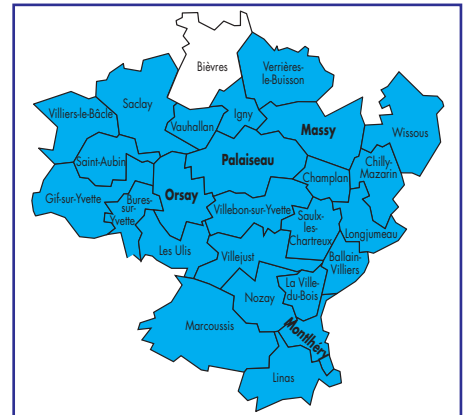
Au 1^{er} janvier 2010, Versailles Grand Parc est effectivement devenue une communauté d'agglomération, avec le passage à la TPU ainsi que le transfert des compétences suivantes : approvisionnement en eau potable, gestion des parkings et pôles multimodaux et gestion d'équipements culturels et sportifs. Elle adhère également à cette

date au syndicat mixte Paris Métropole.

Le conseil communautaire a réélu pour la troisième fois son président, le maire de Versailles, François de Mazières.

En 2016, l'intercommunalité regroupe dix-neuf communes, dont dix-huit dans les Yvelines et une dans l'Essonne. Bièvres est la seule commune de l'Essonne aux côtés des communes des Yvelines : Bailly, Bois-d'Arcy, Bougival, Buc, Châteaufort, Fontenay-le-Fleury, Jouy-

en-Josas, La Celle-Saint-Cloud, Le Chesnay-Rocquencourt, Les Loges-en-Josas, Noisy-le-Roi, Renne-moulin, Rocquencourt, Saint-Cyr-l'École, Trous-sus-le-Noble, Vélizy-Villacoublay, Versailles et Viroflay.



Les vice-présidents

1. Marie-Hélène Aubert, maire de Jouy-en-Josas
2. Richard Delpierre, maire de Le Chesnay-Rocquencourt
3. Pascal Thévenot, maire de Vélizy-Villacoublay
4. Olivier Delaporte, maire de La Celle-Saint-Cloud
5. Sonia Brau, maire de Saint-Cyr-l'École
6. Olivier Lebrun, maire de Viroflay
7. Philippe Benassaya, maire de Bois-d'Arcy
8. Richard Rivaud, maire de Fontenay-le-Fleury
9. Luc Wattelle, maire de Bougival
10. Marc Tourelle, maire de Noisy-le-Roi
11. Stéphane Grasset, maire de Buc
12. Anne Pelletier-Le Barbier, maire de Bièvres
13. Jacques Alexis, maire de Bailly
14. Caroline Doucerain, maire de Les Loges-en-Josas
15. Patrice Berquet, maire de Châteaufort
16. Vanessa Auroy, maire de Trous-sus-le-Noble
17. Arnaud Hourdin, maire de Renne-moulin



Faculté des Métiers

ESSONNE

Centre de Formation

DÉVELOPPER LE POTENTIEL HUMAIN DANS L'ENTREPRISE

MÉTIER
CLÉ EN MAIN
AVEC L'ALTERNANCE

+90
Formations
du CAP au BAC+5

CFA
01 60 79 74 00
infos@fdme91.fr

PARCOURS
PROFESSIONNELS
RÉUSSIS AVEC LA
FORMATION CONTINUE

+230
Programmes

Qualifiants
Certifiants
Diplômants

FORMATION CONTINUE
01 60 79 74 21
formation.continue@fdme91.fr

facmetiers91.fr



fdme91



@FacDesMetiers91



Faculté Des Métiers de l'Essonne



COMMUNAUTÉ DE COMMUNES DES DEUX VALLÉES 91


CC2V91


Population : 18 931 habitants (2014)
Date de création : 31 décembre 2001
Superficie : 18 860 hectares
Communes : 15
Forme : Communauté de communes
Président : Pascal Simonnot
Siège : Milly-la-Forêt
Téléphone : 01.64.98.85.19.

Après s'être dénommée communauté de communes de la Vallée de l'École, elle est devenue communauté de communes des Deux Vallées 91.

La communauté de communes de Milly-la-Forêt a été créée le 24 décembre 2001.

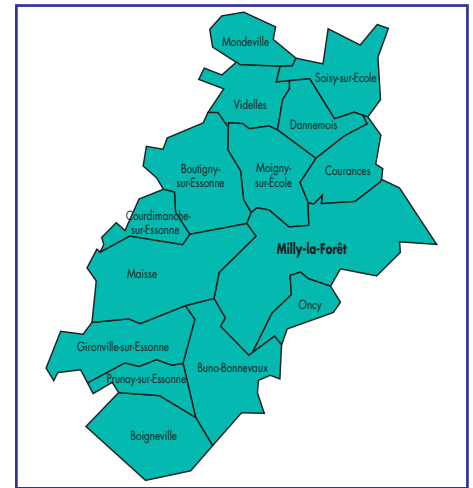
En 2004 elle prend la dénomination de communauté de communes de la Vallée de l'École puis celle de communauté de communes des 2 Vallées en

2014.

Le nouveau conseil communautaire constitué à la suite des élections municipales de 2020 a réélu le 7 juillet son président, Pascal Simonnot, maire de Moigny-sur-Ecole, ainsi que ses huit vice-présidents.

Quinze communes composent cette communauté de communes des Deux Vallées : Boigneville, Bouigny-sur-Esson-

Bonnevaux, Courances, Courdimanche-sur-Esson-



Les vice-présidents

1. Bruno Delecour, maire d'Oncy-sur-Ecole
2. Gino Bertol, maire de Videlles
3. Fabien Kees, maire de Dannemois
4. Espérance Vieira, maire de Courances
5. Stéphanie Moulinoux, maire-adjointe de Maise
6. Claude Duval, maire de Courdimanche
7. Patrick Pages, maire de Prunay-sur-Esson
8. Violaine Papi, conseillère municipale de Milly-la-Forêt

COMMUNAUTÉ DE COMMUNES ENTRE JUINE ET RENARDE


CCEJR


Population : 26 898 habitants (2017)
Date de création : 1^{er} novembre 2003
Superficie : 12 028 hectares
Communes : 16
Forme : Communauté de communes
Président : Jean-Marc Foucher
Siège : Etréchy
Téléphone : 01.60.80.67.02.

La communauté de communes a remplacé le Syndicat intercommunal d'études et de programmation du canton d'Etréchy.

La communauté de communes Entre Juine et Renarde a été créée par arrêté du préfet de l'Essonne le 27 octobre 2003 avec prise d'effet le 1^{er} novembre 2003, par transformation du Syndicat intercommunal d'études et de programmation du canton d'Etréchy (SIEP).

Un nouvel arrêté du 22 décembre 2004 agrandissait la communauté aux communes de Boissy-le-Cutté et Saint-Sulpice-de-Favières.

En 2015, les communes de Boissy-sous-Saint-Yon, Lardy et Saint-Yon ne souhaitant pas participer à la fusion de la Communauté de communes de l'Arpajonnais à laquelle ils appartiennent, avec celle du Val d'Orge, demandent leur rattachement à la communauté de communes Entre Juine et Renarde. Jean-Marc Foucher, maire de Villeconin, a été réélu président de la communauté de la CCEJR.

Entre Juine et Renarde est composée de : Auvers-Saint-Georges, Boissy-le-Cutté, Boissy-sous-Saint-Yon, Bouray-sur-Juine, Chamarande,




de-Favières, Saint-Yon, Souzy-la-Briche, Torfeu, Villeconin, Villeneuve-sur-Auvers, Mauchamps, Saint-Sulpice-


Les vice-présidents

1. Dominique Bougraud, maire de Lardy
2. Julien Garcia, maire d'Etréchy
3. Alexandre Touzet, maire de Saint-Yon
4. Aurélie Mounoury, maire-adjointe de Boissy-sous-Saint-Yon
5. Sylvie Séchet, maire de Boissy-le-Cutté
6. Christophe Gardahaut, maire de Janville-sur-Juine
7. Stéphane Galiné, maire de Bouray-sur-Juine
8. Christian Gourin, maire de Souzy-la-Briche
9. Cédric Martin, maire-adjoint d'Etréchy
10. Lionel Vaudelin, maire-adjoint de Lardy
11. Olivier Lejeune, maire-adjoint de Chamarande

COMMUNAUTÉ DE COMMUNES DU DOURDANNAIS EN HUREPOIX



CCDH



Population : 25 051 habitants (2014)
Date de création : 22 novembre 2005
Superficie : 14 974 hectares
Communes : 11
Forme : Communauté de communes
Président : Rémi Boyer
Siège : Dourdan
Téléphone : 01.60.81.12.20.

La communauté de communes du Dourdannais en Hurepoix a été créée le 22 novembre 2005.

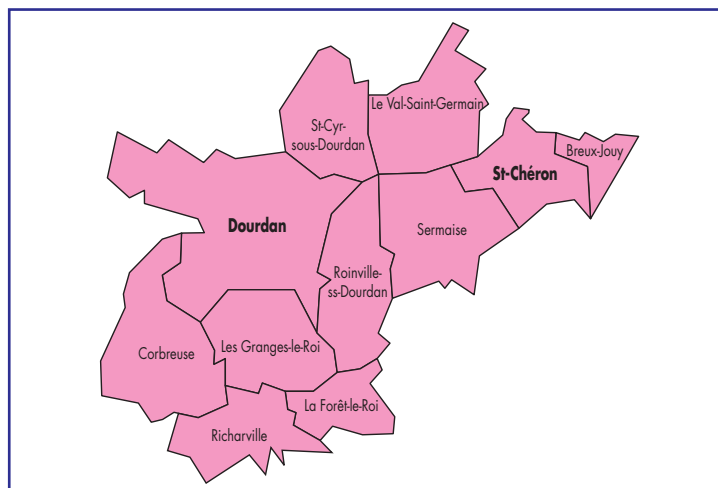
Les prises de compétences se sont ensuite échelonnées puisque, à sa création, elle prenait en charge l'aire d'accueil des gens du voyage et le centre aquatique. Ensuite elle a pris la voirie et le développement économique. Le 1^{er} janvier 2007, l'action sociale entrait dans les attributions de l'intercommunalité, suivie des équipements sportifs.

Le 9 octobre 2009, l'intercommunalité s'est étendue aux communes de Saint-Ché-

ron, Le Val-Saint-Germain, Saint-Cyr-sous-Dourdan et Breux-Jouy.

La communauté de communes exerce les compétences comme le développement économique et l'aménagement du territoire, la gestion de la voirie, la gestion des équipements sportifs, la protection de l'environnement, la promotion du tourisme, la gestion des espaces d'accueil des gens du voyage et d'organisation des activités périscolaires.

Le conseil communautaire a élu son nouveau président, Rémi Boyer, maire-adjoint de Saint-Chéron.




La communauté de communes du Dourdannais en Hurepoix est composée de 11 communes : Breux-Jouy, Corbreuse, Dourdan, La Forêt-le-Roi, Le Val-Saint-

Germain, Les Granges-le-Roi, Richarville, Roinville-sous-Dourdan, St-Chéron, St-Cyr-sous-Dourdan, Sermaise.


Les vice-présidents

1. Carine Houdouin, maire de Richarville
2. Paolo de Carvalho, maire de Dourdan
3. José Correia, maire de Corbreuse
4. Pascale Boudart, adjointe au maire de Breux-Jouy
5. Guillaume Bellinelli, maire de Roinville-sous-Dourdan
6. Magali Hautefeuille, maire de Sermaise
7. Stéphane Poussin, maire de Les Granges-le-Roi

COMMUNAUTÉ DE COMMUNES DE L'ORÉE DE LA BRIE



CCOB



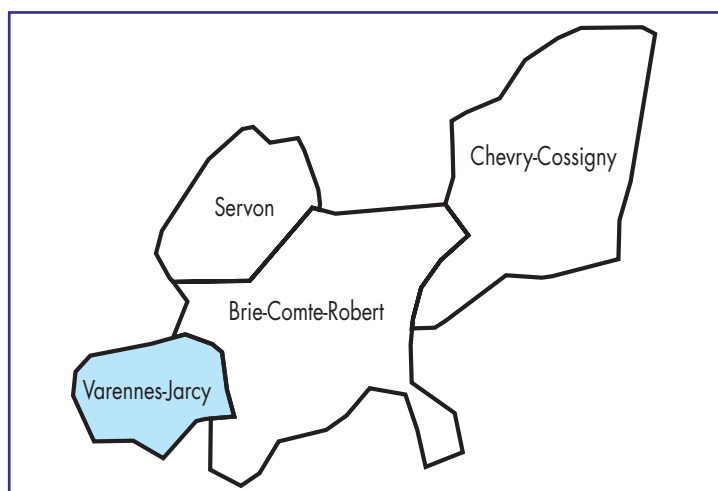
Population : 26 071 habitants (2015)
Date de création : 5 décembre 2003
Superficie : 4 956 hectares
Communes : 4 dont 1 de l'Essonne
Forme : Communauté de communes
Président : Jean Laviolette
Siège : Brie-Comte-Robert (77)
Téléphone : 01.64.05.67.31.

La communauté de communes de l'Orée de la Brie est une communauté de communes partagée entre les départements de la Seine-et-Marne et de l'Essonne

La Communauté de communes de l'Orée de la Brie a été créée le 5 décembre 2003. Avant même la mise en place de la communauté de communes, les trois communes de Seine-et-Marne, Brie-Comte-Robert, Chevry-Cossigny et Servon, étaient déjà réunies avec l'existence de

plusieurs syndicats intercommunaux.

La commune de Varennes-Jarcy, jusqu'alors membre de la communauté de communes du Plateau Briard, intègre la communauté de communes de l'Orée de la Brie. Quatre communes, composent la communauté de communes de l'Orée de la Brie. Trois en Seine-



et-Marne : Brie-Comte-Robert, Chevry-Cossigny et Servon et une en Essonne : Varennes-Jarcy.

Les vice-présidents

1. Jonathan Wofsy, maire de Chevry-Cossigny
2. Marcel Villaça, maire de Servon
3. Bruno Bezot, maire de Varennes-Jarcy
4. Elyane Ferrer, conseillère municipale de Brie-Comte-Robert
5. Oriana Labruyère, conseillère municipale de Chevry-Cossigny
6. Jean-Rémi Bertrand, maire-adjoint de Servon
7. Charles Darmon, conseiller municipal de Varennes-Jarcy
8. Dulce Brochard, conseillère municipale de Brie-Comte-Robert



Gökmen Sivgin est le président fondateur de la société Kronobuy en 2018. Cette société est une centrale d'achat dédiée aux matériaux et équipements de bâtiment. Cet ingénieur en génie civil, âgé de 41 ans, habite l'Essonne depuis de nombreuses années. Il est également président de plusieurs bureaux d'études de structures et d'ingénierie et développeur et promoteur immobilier.

PROTECTION CONTRE LE CORONAVIRUS COVID-19

Dans le cadre de la lutte anti COVID19 et afin de soutenir les Maires et les entreprises lors du déconfinement progressif de la population, la société KRONOBUY propose deux types de « masque barrière » lavables et réutilisables, à des prix compétitifs, et conformes aux exigences de la norme AFNOR S76-001 du 27 mars 2020

La société KRONOBUY est une centrale d'achats basée à Istanbul en Turquie, et dispose également d'un dépôt gardienné de 1500 m2 en région parisienne.

Le masque **NANO KRONO**, fabriqué à partir de tissu nanotechnologie.

Ce masque **haute performance** bloque au minimum **99,5%** des virus et bactéries.



Le masque **TISSU KRONO** 100% en coton. En blanc ou noir, il respecte en tout point les exigences du guide AFNOR.

Chaque masque sera mis dans un emballage hermétique individuel. Sur demande, il pourra être emballé par deux ou plus selon les besoins.



Afin de réduire le coût des masques, nous préconisons les masques **NANO KRONO** haute performance pour équiper vos équipes (agents mairie, police municipale, gendarmerie, livreurs, ouvriers du bâtiment, chauffeurs bus, métros, trains ...etc.) et les masques **TISSU KRONO** à plis 100% coton pour les habitants de vos villes.

Ces deux masques est strictement adapté à la crise sanitaire liée au COVID 19. Ils sont adaptés pour les adultes et les adolescents, vous permettant une utilisation optimale

- ✓ Conforme au guide afnor,
- ✓ Design convivial,
- ✓ Taille universelle et unisexe,
- ✓ Léger, doux et confortable,
- ✓ Lavable et réutilisable 20 fois,



Nous vous rappelons que ces masques ne sont en aucun cas une substitution aux masques dits chirurgicaux ou FFP2.

L'utilisation de ces masques ne dispensent en aucun cas le strict respect du confinement, des mesures de distanciation sociale et des gestes barrières.

Des écrans faciaux de protection **KRONO VISIERE** super transparent, léger, clair, facile à porter, réutilisable plusieurs fois après désinfection, et adaptable pour les adultes et les enfants sont disponibles.

En plus des masques **TISSU KRONO** et **NANO KRONO**, Nous vous proposons 4 modèles de masques :

<p><u>Masque Chirurgical</u></p> <p>Lavable et réutilisable : 10 fois Par boîtes de 10 unités,</p> 	<p><u>Masque FFP3</u></p> <p>Par boîtes de 20 unités, carton de 10 boîtes</p> 
<p><u>Masque FFP2</u></p> <p>Par boîtes de 20 unités, carton de 10 boîtes</p> 	<p><u>Masque N95</u></p> <p>Par boîtes de 20 unités, carton de 20 boîtes</p> 

D'autres produits disponibles :

 <p>Casque intelligent pour une mesure de température sans contact</p>	 <p>Unité de contrôle intelligente avec caméras thermiques pour détecter la température corporelle</p>	 <p>INFRARED THERMOMETER ET1002</p>
 <p>Protection complète du corps contre les maladies infectieuses telles que COVID-19</p>	 <p>Surblouses médicales</p>	 <p>Bonnet jetable</p>
 <p>GEL HYDROALCOOLIQUE</p>	 <p>VISIERE DE PROTECTION</p>	 <p>GANT CHIRURGICAL</p>

Pour tous renseignements : +33 6 59 60 97 90

Showroom et entrepôt logistique

KRONOBUY France :

27, rue du Petit Fief – Z.I. La Croix-Blanche – 91700 Sainte-Geneviève-des-Bois

Siège et centrale achats

KRONOBUY Turquie : Istanbul en Turquie

Bureau en ingénierie industrielle, recherche et développement

KRONOBUY AFRIQUE : Casablanca au Maroc

www.kronobuy.com

COMMUNAUTÉ DE COMMUNES DU PAYS DE LIMOURS

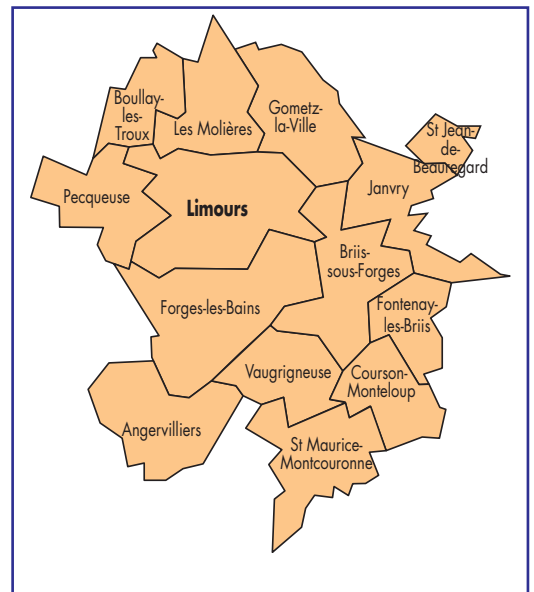
	CCPL
	<p>Population : 26 923 habitants (2015) Date de création : 17 décembre 2001 Superficie : 11 740 hectares Communes : 14 Forme : Communauté de communes Président : Dany Boyer Siège : Briis-sous-Forges Téléphone : 01.64.90.79.00.</p>

La communauté de communes du Pays de Limours a été créée le 17 décembre 2001.

Le canton de Limours est devenu la communauté de communes du Pays de Limours le 17 décembre 2001 et s'est agrandie avec la venue des villes de Saint-Maurice-Montcouronne et d'Angervilliers. Christian Schoettl, maire de Janvry, a été le premier président de la communauté de communes du Pays de Limours. Jean-Raymond Hugonet,

lui a succédé en 2014. Elu sénateur en septembre 2017, il est contraint par la loi limitant les cumuls de mandats à démissionner de ses mandats de maire de Limours et de président de la CCPL, laissant la place à Bernard Vera. Dany Boyer, maire d'Angervilliers a été élue présidente après les dernières élections municipales de 2020. Quatorze communes font partie de la communauté de communes du Pays de Limours : Angervilliers, Boullay-les-Troux, Briis-

sous-Forges, Courson-Monteloup, Fontenay-les-Briis, Forges-les-Bains, Gometz-la-Ville, Janvry, Les Molières, Limours, Pecqueuse, Saint-Jean-de-Beauregard, Saint-Maurice-Montcouronne et Vaugrigneuse.



Les vice-présidents

1. Chantal Thiriet, maire de Limours
2. William Berrichillo, maire de Saint-Maurice-Montcouronne
3. Edwige Huot-Marchand, maire de Gometz-la-Ville
4. Jean-Marc Delaître, maire de Pecqueuse
5. Severine Martin, maire de Forges-les-Bains
6. François Frontera, maire de Saint-Jean-de-Beauregard
7. Alain Artoré, maire de Courson-Monteloup
8. Thierry Degivry, maire de Fontenay-les-Briis



Maison de Famille Les Etangs :

Partager chaque jour avec vous

Réaliser qu'un proche âgé a besoin d'une prise en charge en maison de retraite est une décision importante à prendre. Maison de Famille les Etangs, spécialisée dans l'hébergement haut de gamme pour personnes âgées, peut vous aider dans cette démarche.



Une prise en soin de qualité

Maison de Famille les Etangs cherche à créer une ambiance unique, chaleureuse et conviviale.

La bienveillance, l'engagement et l'exigence opérationnelle représentent ses valeurs clés. Afin de les faire vivre au quotidien, la maison capitalise sur ses managers de proximité qui accompagnent leurs équipes engagées afin de créer une relation privilégiée et de confiance tant avec les résidents que les familles.

Au service du bien-être et du bien vivre

A chaque arrivée, un projet et une prise en charge personnalisée sont établis en fonction des habitudes de vie du futur résident.

« Nous proposons un accompagnement sur mesure, avec la possibilité pour le résident d'exprimer ses envies et de choisir : toutes nos

équipes se coordonnent pour répondre à leurs besoins, explique Hervé Doz, Directeur de la Maison de Famille les Etangs. Il s'agit de tout mettre en œuvre pour que chaque résident puisse mener la vie qu'il souhaite ».

Les équipes se reposent sur un socle d'expertise médicale et thérapeutiques pour proposer un accompagnement s'appuyant sur les approches non-médicamenteuses et les techniques douces afin de maintenir le degré d'autonomie du résident tout en valorisant ses capacités.

La convivialité est également au cœur de la Maison, les résidents peuvent participer à des activités et sorties garantissant une vie culturelle et sociale. Le plaisir de la table est aussi un moment clé de partage pour les résidents. Ces derniers bénéficient d'une cuisine saine réalisée à partir de produits frais et locaux.



Plus d'info :

Maison de Famille Les Etangs
 13, rue du Petit Mennecey
 91540 Mennecey
 Tél. : 01 64 57 00 38
www.maisonsdefamille.com

COMMUNAUTÉ DE COMMUNES DU VAL D'ESSONNE



CCVE91



Population : 59 561 habitants (2016)
Date de création : 11 décembre 2002
Superficie : 19 310 hectares
Communes : 21
Forme : Communauté de communes
Président : Patrick Imbert
Siège : Ballancourt-sur-Essonne
Téléphone : 01.64.93.21.20.

Créée en décembre 2002, la communauté de communes du Val d'Essonne s'est agrandie au fil des années.

La communauté de communes du Val d'Essonne a été créée le 11 décembre 2002 et s'est agrandie avec les communes de Baulne et La Ferté-Alais, puis avec celles de D'Huisson-Longueville, Guigneville-sur-Essonne, Orveau et Vayres-sur-Essonne.

Elle compte aujourd'hui 21 communes appartenant aux cantons de : Mennechy, Etampes, Brétigny-sur-

Orge, Corbeil-Essonnes et Ris-Orangis. Les communes de la CCVE se sont regroupées autour d'un mode de vie commun et un lien géographique formé par le Val d'Essonne.

La CCVE a su prendre son envol avec un double objectif : celui de préserver la richesse de son territoire tout en proposant des services mieux adaptés et moins coûteux à ses habitants. Patrick Imbert, maire-adjoint de Ballancourt, a été réélu président. 21 communes composent la CCVE : Auvernaux, Bal-

lancourt-sur-Essonne, Baulne, Cerny, Champcueil, Chevannes, D'Huisson-Longueville, Echarcon, Fontenay-le-Vicomte, Guigneville-sur-Essonne, Itteville, La Ferté-Alais, Leudeville, Mennechy, Nainville-les-Roches, Ormoy, Orveau, Saint-Vrain, Vayres-sur-Essonne, Vert-le-Grand et Vert-le-Petit.



Les vice-présidents

1. Marie-Claire Chambaret, maire de Cerny
2. Jean-Philippe Dugoin-Clément, maire de Mennechy
3. Jean-Claude Quintard, conseiller délégué de Vert-le-Grand
4. Jacques Gombault, maire d'Ormoy
5. Gilles Le Page, maire de Guigneville-sur-Essonne
6. Jacques Bernard, maire de Baulne
7. Laurence Budelot, maire de Vert-le-Petit
8. Jacques Mione, maire de Ballancourt-sur-Essonne
9. Valérie Mick Rives, maire de Fontenay-le-Vicomte
10. Mariannick Morvan, maire de La Ferté-Alais
11. Sami Ben Ouada, maire de Chevannes
12. Corinne Cordier, maire de Saint-Vrain



RAVALEMENT DE FAÇADE ASPECT PIERRE

MTG
 CRÉATION
 ENSEMBLE, RÉINVENTONS LA PIERRE



AVANT



APRES

INTERIEUR/EXTERIEUR



06 07 61 46 00 - mtgcreation.fr



LES MAIRES DES COMMUNES DE L'ESSONNE

L'Essonne compte 194 communes

Le département de l'Essonne est constitué de 194 communes.

Officiellement créé le 1^{er} janvier 1968 par démembrement de l'ancienne Seine-et-Oise, il porte le code Insee et postal 91, couvre un territoire de 1 804 km², occupé en 2017 par 1 296 130 habitants, son chef-lieu est installé à Evry-Courcouronnes depuis le 1^{er} janvier 2019. Ses habitants sont appelés les Essonnais.

Association de l'Union des maires de l'Essonne

L'Union des maires de l'Essonne réunit les 194 maires du département. Elle est un



Francisque Vigouroux.

lieu de partage pour faire part de ses réussites, mais également échanger sur ses difficultés et ses interrogations. Francisque Vigouroux, maire d'Igny, en a été élu président le 5 novembre 2020.

Les sept vice-présidents : Carine Houdouin, maire de Richarville, Frédéric Petitta,

maire de Sainte-de-Geneviève-des-Bois, Patrick Imbert, président de la communauté de communes du Val d'Essonne, Olivier Corzani, maire de Fleury-Mérogis, Yann Petel, maire de Saint-Germain-lès-Corbeil, Jean-Marie Vilain, maire de Viry-Chatillon, Christian Béraud, maire d'Arpajon.

Secrétaire général : Chantal Thiriet, maire de Limours.

Secrétaire général adjoint : Jean Perthuis, maire de Valpuiseaux.

Trésorier : Olivier Thomas, maire de Marcoussis.

Trésorier adjoint : Sylvie Sechet, maire de Boissy-le-Cutté.

Assesseurs : Grégoire de

Lasteyrie, maire de Paillaiseau et président de la communauté d'agglomération Paris-Saclay, Michaël Damiati, maire de Crosne, Julien Garcia, maire d'Étrecy, Grégory Courtas, maire de Pussay, Rémi Boyer, président de la communauté de communes du Dourdannais en Hurepoix. Caroline Parâtre, directrice, Angélique Miranne, assistante, Simon Zeitlaoui, juriste, Isabelle Dury, chargée de mission, Catherine Blondy, chargée des relations extérieures.

• UME : 9E boulevard des coquibus,
91030 Evry Cedex.

Tél. : 01.69.91.18.93.

ume@ume.asso.fr



Président :

Francisque VIGOURoux, Maire d'Igny

Vice-Présidents :

Carine HOUDOUIN, Maire de Richarville

Frédéric PETITTA, Maire de Sainte-Geneviève-des-Bois

Patrick IMBERT, Président de la Communauté de communes du Val d'Essonne

Olivier CORZANI, Maire de Fleury-Mérogis

Yann PETEL, Maire de Saint-Germain-lès-Corbeil

Jean-Marie VILAIN, Maire de Viry-Chatillon

Christian BERAUD, Maire d'Arpajon

Secrétaire Générale :

Chantal THIRIET, Maire de Limours

Secrétaire Général Adjoint :

Jean PERTHUIS, Maire de Valpuiseaux

Trésorier :

Olivier THOMAS, Maire de Marcoussis

Trésorier Adjoint :

Sylvie SECHET, Maire de Boissy-le-Cutté

Assesseurs :

Grégoire de LASTEYRIE, Président de la communauté d'agglomération Paris-Saclay

Michaël DAMIATI, Maire de Crosne

Julien GARCIA, Maire d'Étrecy

Grégory COURTAS, Maire de Pussay

Rémi BOYER, Président de la communauté de communes du Dourdannais en Hurepoix

FIN DE
L'UTILISATION



AUTO
UTILISATION



aire concrète et locale.

COLLECTE

ECOSITE DE
VERT-LE-GRAND
ECHARCON

TRI ET VALORISATION

AUTO
UTILISATION

VALORISATION EN ENERGIE

VALORISATION ORGANIQUE

VALORISATION MATIERE



Ecosite de Vert-le-Grand / Echarcon 91810 Vert-le-Grand
www.semardel.fr - 01 64 56 75 00



Abbéville-la-Rivière



Code postal : 91150
Population : 303 habitants (2017)
Gentilé : Abbevillois
Superficie : 1 502 hectares
Canton : Etampes
Intercommunalité : Communauté d'Agglomération de l'Etampois Sud-Essonne (CAESE)
Maire : Eric Meyer
Adjoints : Jean-Philippe Griffon, Jean-Jacques Notseck.

Mairie : Place de l'Eglise.
 Tél. : 01.64.95.67.37. - Fax : 01.69.58.80.17.
Ouverture : mardi et vendredi : 17h à 19h
E-mail : mairie-abbéville-la-rivière@wanadoo.fr



Angervilliers



Code postal : 91470
Population : 1 673 habitants (2017)
Gentilé : Angervillérois
Superficie : 901 hectares
Canton : Dourdan
Intercommunalité : Communauté de communes du Pays de Limours (CCPL)
Maire : Dany Boyer
Adjoints : Mickaël Colas, Céline Girard Mindeau, Stéphane Demay, Sabrina Lucas et Roger Cottin.

Mairie : 1, rue du Château.
 Tél. : 01.64.59.02.06. - Fax : 01.56.72.97.55.
Ouverture : Lundi : 16h-19h, mercredi : 9h-12h, vendredi : 14h-16h, samedi : 9h-12h
E-mail : mairie@ville-angervilliers.fr



Arrancourt



Code postal : 91690
Population : 152 habitants (2017)
Gentilé : Arrancourtois
Superficie : 740 hectares
Canton : Etampes
Intercommunalité : Communauté d'Agglomération de l'Etampois Sud-Essonne (CAESE)
Maire : Denis Yannou
Adjoints : Virginie Cornée, Martial Delton,

Linda Halliday.
Mairie : 3 place de la mairie.
 Tél. : 01.69.58.80.81. - Fax : 01.64.95.34.82.
Ouverture : Mardi : 17h-19h, vendredi 15h-18h.
E-mail : mairie.arrancourt@wanadoo.fr



Authon-la-Plaine



Code postal : 91410
Population : 373 habitants (2017)
Gentilé : Authonais
Superficie : 1 059 hectares
Canton : Etampes
Intercommunalité : Communauté d'Agglomération de l'Etampois Sud-Essonne (CAESE)
Maire : Nicolas André
Adjoints : Evelyne Mignon, Philippe Fauquet,

Franck Guillemet.
Mairie : 5, place de l'Eglise.
 Tél. : 01.64.95.51.07. - Fax : 01.69.58.57.23.
Ouverture : Lundi : 14h30-17h.
E-mail : mairiedauthonlaplaine@orange.fr



Angerville



Code postal : 91670
Population : 4 270 habitants (2017)
Gentilé : Angervillois
Superficie : 2 583 hectares
Canton : Etampes
Intercommunalité : Communauté d'agglomération de l'Etampois Sud-Essonne (CAESE)
Maire : Johann Mittelhausser
Adjoints : : Frédérique Sabourin-Michel, Dominique Vaury, Patricia Ambrodio-Tadi, Cédric Chihane, Christel Thirouin, Jacques Drappier, Naima Sifer, Alain Lajugie.

Mairie : 34, rue Nationale;
 Tél. : 01.64.95.20.14. - Fax : 01.64.95.20.99.
Ouverture : Lundi : 13h30-17h30, mardi au vendredi : 8h30-12h et 13h-17h30, un samedi sur deux : 8h30-12h.
E-mail : accueil@mairie-angerville.fr



Arpajon



Code postal : 91290
Population : 10 378 habitants (2017)
Gentilé : Arpajonnais
Superficie : 240 hectares
Canton : Arpajon
Intercommunalité : Communauté d'agglomération Cœur d'Essonne agglomération (CDEA)
Maire : Christian Béraud
Adjoints : Elisabeth Taunay, Thierry Ficheux,

Sarah Krimi, Gabriel Cruzillac, Martine Braquet, Maxime Levallet, Manuela Almeida, Bernard Dubois, Sophie Comte.
Mairie : 70, grande rue -
 Tél. : 01.69.26.15.05. - Fax : 01.69.26.15.00.
Ouverture : Lundi au jeudi : 8h45-12h30 et 13h30-17h45, vendredi : 8h45-12h30 et 13h30-16h45.
E-mail : standard@arpajon91.fr



Athis-Mons



Code postal : 91200
Population : 34 347 habitants (2017)
Gentilé : Athégien
Superficie : 856 hectares
Canton : Athis-Mons
Intercommunalité : Métropole du Grand Paris
Maire : Jean-Jacques Grousseau
Adjoints : Patrice Sac, Samia Hebbadj, Gautier

Conan, Marie-Christine Mattivi, Rachid Mir, Odile Linek, Yanisse Lalouci, Nadine Ribero, Mustafa Gunduz, Alexandra Beaudoin et Sébastien Chambry.
Mairie : Place du Général-de-Gaulle.
 Tél. : 01.69.54.54.54. - Fax : 01.69.54.54.57;
Ouverture : Lundi, mardi, mercredi, vendredi : 8h30-12h30 et 13h30-18h, jeudi : 13h30-18h, samedi : 8h30-12h.
E-mail : M_le_maire@mairie-athis-mons.fr



Le Concorde à Athis-Mons.

Auvernaux

Code postal : 91830
Population : 324 habitants (2017)
Gentilé : Auvernois
Superficie : 650 hectares
Canton : Mennecy
Intercommunalité : Communauté de communes du Val d'Essonne (CCVE)
Maire : Wilfrid Hilgenga
Adjoint : Christian Pierre.

Mairie : 5, place de l'église.

Tél. : 01.64.93.80.16. - Fax : 01.64.93.88.53.

Ouverture : Lundi : 15h-18h, mardi : 8h30-12h, mercredi : 14h-17h, jeudi : 8h30-12h.

E-mail : auvernaux@nerim.fr

Auvers-Saint-Georges

Code postal : 91580
Population : 1 283 habitants (2017)
Gentilé : Auversois
Superficie : 1 299 hectares
Canton : Etampes
Intercommunalité : Communauté de communes Entre Juine et Renarde (CCEJR)
Maire : Denis Meunier
Adjoint : Corinne Millet, Franck Recoules,

Isabelle Riffet, Christophe Faugère

Mairie : Place du Général Leclerc.

Tél. : 01.60.80.34.01. - Fax : 01.60.80.58.85.

Ouverture : Lundi, mardi, mercredi, vendredi : 13h30-18h, jeudi : 13h30-19h, samedi : 9h30-11h.

E-mail : mairie@auvers-saint-georges.fr

Avrainville

Code postal : 91630
Population : 985 habitants (2017)
Gentilé : Avrainvillois
Superficie : 910 hectares
Canton : Arpajon
Intercommunalité : Communauté d'agglomération Cœur d'Essonne agglomération (CDEA)
Maire : Philippe Le Fol
Adjoint : Pascale Bourgeron, Muriel Coelho,

Eric Janin, Daniel Petit.

Mairie : Château du Merle Blanc, 1, rue du Parc.

Tél. : 01.64.91.30.08. - Fax : 01.60.82.06.88.

Ouverture : Lundi au jeudi : 9h-13h, vendredi 13h30-19h, samedi : 9h-12h30.

E-mail : mairie@avrainville.fr

Ballainvilliers

Code postal : 91160
Population : 4 581 habitants (2017)
Gentilé : Ballainvillois
Superficie : 401 hectares
Canton : Longjumeau
Intercommunalité : Communauté d'agglomération Paris Saclay (CAPS)
Maire : Stéphanie Gueu-Viguié
Adjoint : Jean-Arnaud Mormont, Marie-Claude Fargeot, Marc Vivien, Dominique Varfolomeieff, Daniel Boulland, Pierrette Reny et Thierry Crabié.

Mairie : 3, rue du Petit-Ballainvilliers.

Tél. : 01.64.48.83.34. - Fax : 01.64.48.09.87.

Ouverture : Lundi, mardi, jeudi, vendredi : 9h30-12h et 14h-17h30, mercredi : 9h30-12h, premier samedi du mois : 9h-12h.

E-mail : public@mairie-ballainvilliers.fr

45 BOUTIQUES & RESTAURANTS


**TOUT
POUR VOUS !**





Centre commercial
Athis-Mons





Crédit photo : Stéphane GIZARD.


 **Ballancourt-sur-Essonne**


 **Code postal :** 91610
Population : 7 597 habitants (2017)
Gentilé : Ballancourtois
Superficie : 1 130 hectares
Canton : Mennecy
Intercommunalité : Communauté de communes du Val d'Essonne (CCVE)
Maire : Jacques Mione
Adjoints : Dominique Tréhard, Patrick Imbert, Claudine Turon, Sébastien Lefetz, Catherine Verlyck, Michel Terrier, Isabelle Souffron, Sébastien Bourrel.
Mairie : 2, rue de la mairie.
Tél. : 01.64.93.73.73. - Fax : 01.64.93.73.74.
Ouverture : Lundi : 13h30-17h30, du mardi au vendredi : 8h30-12h30 et 13h30-17h30, samedi : 8h30-12h.
E-mail : information@mairie-ballancourt.fr


 **Baulne**

 **Code postal :** 91590
Population : 1 315 habitants (2017)
Gentilé : Baulnois
Superficie : 817 hectares
Canton : Mennecy
Intercommunalité : Communauté de communes du Val d'Essonne (CCVE)
Maire : Jacques Bernard
Adjoints : Véronique Brisset, Jean-Luc Richy, Nelly Fels, Robert Deudon.
Mairie : 102, route de Corbeil.
Tél. : 01.64.57.60.71. - Fax : 01.64.57.64.57.
Ouverture : Lundi, mardi, jeudi, vendredi : 9h30-11h45 et 15h-17h45, samedi : 9h30-11h45.
E-mail : baulne.mairie@wanadoo.fr

 **Bièvres**


 **Code postal :** 91570
Population : 4 639 habitants (2017)
Gentilé : Biévrois
Superficie : 969 hectares
Canton : Gif-sur-Yvette
Intercommunalité : Communauté d'agglomération Versailles Grand Parc (CAVGP)
Maire : Anne Pelletier-Le Barbier
Adjoints : Alain Villeneuve, Christelle de Beaucorps, Amine Patel, Caroline Bougot, Hubert Hacquard, Céline Maisonneuve, Marc Labelle et Chéhrzade Ainseba.
Mairie : Place de la Mairie
Tél. : 01.69.35.15.50. - Fax : 01.60.19.33.80.
Ouverture : Lundi : 14h30-17h30, mardi, mercredi et vendredi : 8h30-12h30 et 14h30-17h30, jeudi, samedi : 8h30-12h30,
E-mail : contact@villebievres.fr


 **Blandy**


 **Code postal :** 91150
Population : 120 habitants (2017)
Gentilé : Blandois
Superficie : 791 hectares
Canton : Etampes
Intercommunalité : Communauté d'agglomération de l'Etampois Sud-Essonne (CAESE)
Maire : Cyril Rossell
Adjoints : Danielle Benech, Elodie Penneron.
Mairie : 1, place Victor-Hugo.
Tél. : 01.64.99.58.58. - Fax : 09.70.63.33.55.
Ouverture : Lundi et jeudi : 17h-19h,
E-mail : mairieblandy@wanadoo.fr


 **Boigneville**

 **Code postal :** 91720
Population : 389 habitants (2017)
Gentilé : Boignevillois
Superficie : 1 580 hectares
Canton : Mennecy
Intercommunalité : Communauté de communes des deux vallées (CC2V91)
Maire : Jean-Jacques Boussaingault
Adjoints : Jean-Claude Dampierre, François Destouches, Josette Bernard.
Mairie : 2, rue de Saint-Val.
Tél. : 01.64.99.40.07. - Fax : 01.64.99.35.56.
Ouverture : Lundi au vendredi : 9h-13h.
E-mail : mairie.boigneville@wanadoo.fr

 **Bois-Herpin**

 **Code postal :** 91150
Population : 77 habitants (2017)
Gentilé : Bois-Herpinois
Superficie : 389 hectares
Canton : Etampes
Intercommunalité : Communauté d'agglomération de l'Etampois Sud-Essonne (CAESE)
Maire : Evelyne Thouément
Adjoints : Alain Guerton, Daniel Viron.
Mairie : 25, grande rue.
Tél. : 01.64.95.85.35. - Fax : 09.70.62.34.81.
Ouverture : Mardi : 17h-19h.
E-mail : mairiedeboisherpin@wanadoo.fr

 **Boissy-la-Rivière**

 **Code postal :** 91690
Population : 526 habitants (2017)
Gentilé : Buccussien
Superficie : 1 247 hectares
Canton : Etampes
Intercommunalité : Communauté d'agglomération de l'Etampois Sud-Essonne (CAESE)
Maire : Dominique Leroux
Adjoints : Patrice Cochet, Laetitia Koumah, Maria Hélène Mendes Martins.
Mairie : 1, rue de la mairie.
Tél. : 01.64.95.63.19. - Fax : 01.60.80.91.75.
Ouverture : Mardi, mercredi, jeudi, vendredi : 8h30-11h30, samedi : 9h30-12h.
E-mail : mairie@boissy-la-riviere.fr



L'église Saint-Maurice de Blandy.

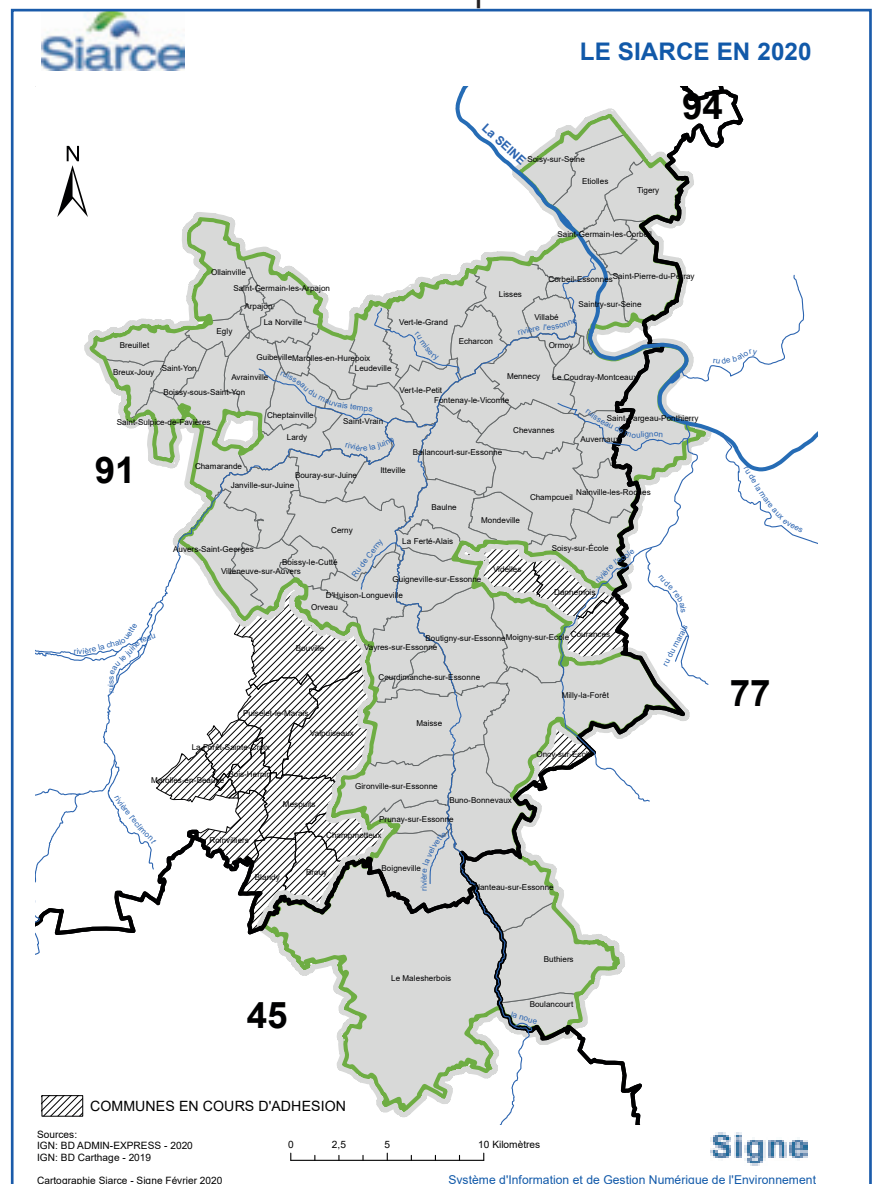
Une intercommunalité à votre service, au plus près des besoins locaux

Le Syndicat Intercommunal d'Aménagement, de Rivières et du Cycle de l'Eau (SIARCE), établissement public fondé en 1958, est aujourd'hui, du fait d'adhésions et fusions successives avec 10 autres syndicats depuis 2014, l'un des 5 principaux syndicats franciliens dans ses domaines de compétence (eau potable, assainissement, rivière Essonne et affluents et Berges de Seine, gaz et électricité).

Il intervient sur un périmètre géographique de près de 800 km² situé sur le territoire de 2 régions (Ile-de-France et Centre Val de Loire) et de 3 départements (Essonne, Seine-et-Marne et Loiret).

Il regroupe 8 communautés d'agglomération et de communes et compte au sein de son assemblée délibérante des représentants de 68 communes.

Gestionnaire de 11 usines de dépollution, de 2 usines de production d'eau potable, de 900 km de réseau d'assainissement dont 547 km de réseaux d'eaux pluviales, de 990 km de réseaux de distribution d'eau potable, de 52 bassins de rétention d'eaux pluviales, d'une quarantaine d'ouvrages hydrauliques sur la rivière Essonne, propriétaire de zones humides, le SIARCE développe des politiques publiques multifformes et des projets structurants et innovants (production d'énergie renouvelable à partir de ses usines de dépollution des eaux et réseaux, adoucissement de l'eau et traitement des polluants émergents sur ses usines de potabilisation, Plan Climat Eau, Air, Energie Territorial, sécurisation de l'alimentation en eau potable de 13 communes du Sud Essonne polluées au Sélénium, Plan de gestion de zones humides, restauration de continuité écologique de cours d'eau, chantiers d'environnement, etc...).



Une adresse mail réservée aux questions des usagers et habitants : siarce@siarce.fr
 Sur notre page facebook - sur notre site : www.siarce.fr
 Par tél. 01.60.89.82.20 du lundi au vendredi de 9h à 12h et de 14h à 17h

Boissy-le-Cutté



Code postal : 91590
Population : 1 312 habitants (2017)
Gentilé : Boissillon
Superficie : 458 hectares
Canton : Etampes
Intercommunalité : Communauté de communes Entre Juine et Renarde (CCEJR)
Maire : Sylvie Séchet
Adjoints : Fabrice Aucoulon.

Mairie : 2, grande rue
 Tél. : 01.64.57.76.76. Fax : 01.64.57.47.35.
Ouverture : Mardi, jeudi, vendredi : 14h-17h, mercredi 9h-12h et 14h-18h, samedi : 9h-12h.
E-mail : mairiedeboissylecutte@wanadoo.fr

Boissy-sous-Saint-Yon



Code postal : 91790
Population : 3 868 habitants (2017)
Gentilé : Buxéen
Superficie : 804 hectares
Canton : Arpajon
Intercommunalité : Communauté de communes Entre Juine et Renarde (CCEJR)
Maire : Raoul Saada
Adjoints : Jean-Marc Pichon, Florence Albison, Xavier Lours, Aurélie Mounoury, Fabien Fauche, Claire Cazade-Saada, Francis Ibouadilene.

Mairie : Place du Général-de-Gaulle.
 Tél. : 01.64.91.92.93. - Fax : 01.60.82.04.76.
Ouverture : Lundi et vendredi : 8h45-12h45 et 13h30-16h45, mardi et jeudi : 8h45-12h45 et 13h30-19h45.
E-mail : mairie@boissy-ssy.fr



La mairie de Boissy-sous-Saint-Yon.

Bouray-sur-Juine



Code postal : 91850
Population : 2 184 habitants (2017)
Gentilé : Bouraysien
Superficie : 723 hectares
Canton : Arpajon
Intercommunalité : Communauté de communes Entre Juine et Renarde (CCEJR)
Maire : Stéphane Galiné
Adjoints : Virginie Perchet, Parfait Sounouvou, Véronique Chassefière, Georges Levier, Sylvie Vandenbogaerde.

Mairie : 18, rue de la mairie.
 Tél. : 01.69.27.44.36. - Fax : 01.60.82.25.94.
Ouverture : Lundi, mardi, jeudi : 9h-12h et 15h-18h, vendredi : 9h-12h et 15h-17h, samedi : 9h-12h30.
E-mail : accueil.mairie@bouraysurjuine.fr

Boissy-le-Sec



Code postal : 91870
Population : 683 habitant (2017)
Gentilé : Boisson
Superficie : 1 906 hectares
Canton : Etampes
Intercommunalité : Communauté d'agglomération de l'Etampois Sud-Essonne (CAËSE)
Maire : Frédéric Goupil
Adjoints : Patrice Kopacz, François Boubet, Alexis Leroy, Lydie Naudin.

Mairie : allée Gérard-Dubrudel.
 Tél. : 01.64.95.70.35 Fax : 01.69.58.77.75.
Ouverture : Lundi, jeudi, vendredi : 14h-17h, mardi 14h-19h.
E-mail : mairie@boissylesec.fr

Bondoufle



Code postal : 91070
Population : 9 538 habitants (2017)
Gentilé : Bondoufflois
Superficie : 676 hectares
Canton : Ris-Orangis
Intercommunalité : Communauté d'agglomération Grand Paris sud Seine Essonne Sénart (GPS)
Maire : Jean Hartz

Adjoints : Vivien Leroy, Chantal Belmon, Jacques Legrand, Sylvie Boidé, Thierry Gareau, Monique Rochette, Michel Turlier et Lysiane Antigny.
Mairie : 43, rue Charles-de-Gaulle.
 Tél. : 01.60.86.47.27. - Fax : 01.60.86.72.13.
Ouverture : Lundi, mardi, mercredi : 9h-11h30 et 13h30-17h30, jeudi : 9h-11h30 et 13h30-19h30, vendredi : 9h-11h30, samedi : 9h30-11h30.
E-mail : mairie@ville-bondoufle.fr

Boullay-les-Troux



Code postal : 91470
Population : 643 habitants (2017)
Gentilé : Boullaisien
Superficie : 480 hectares
Canton : Gif-sur-Yvette
Intercommunalité : Communauté de communes du Pays de Limours (CCPL)
Maire : Hugues Rousseau
Adjoints : Sandrine Rivoalland, Bruno Raspail et Jérémy Caillet.

Mairie : 2, rue du clos-Saint-Jean
 Tél : 01.60.12.12.33. - Fax : 01.60.12.59.04.
Ouverture : Lundi, mardi : 13h30-17h30, mercredi, jeudi, vendredi : 9h-12h, samedi : 10h-12h.
E-mail : mairie.boullay@wanadoo.fr

Boussy-Saint-Antoine



Code postal : 91480
Population : 7 552 habitants (2017)
Gentilé : Buxacien
Superficie : 290 hectares
Canton : Epinay-sous-Sénart
Intercommunalité : Communauté d'agglomération Val d'Yerres Val de Seine (CAVYVS)
Maire : Romain Colas
Adjoints : Christine Cotte, André Vialle, Sara Benallal, Patrick Louis, Aurélie Lecuyer, Sébastien Ceaux, Meriem Coquant et Gérald Milton.

Mairie : 5, place des Droits de l'Homme.
 Tél. : 01.69.00.13.00. - Fax : 01.69.00.32.27.
Ouverture : Lundi, mardi, mercredi, vendredi : 8h30-12h30 et 14h-17h45, jeudi, samedi : 8h30-12h30.
E-mail : courrier@ville-boussy.fr

L

LOUIS
Brasserie



LA MAISON
DES BLÉS

B

LE BOUCHE À OREILLE
RESTAURANT GASTRONOMIQUE



Le restaurant gastronomique



Le bar



La brasserie



L'hôtel




La vente à emporter



Les repas à thème


**La Maison des Blés - 19, rue du Périgord
91150 Boutervilliers - 01 64 95 69 50**

Boutervilliers




Code postal : 91150
Population : 425 habitants (2017)
Gentilé : Boutervillois
Superficie : 701 hectares
Canton : Etampes
Intercommunalité : Communauté d'agglomération de l'Etampois Sud-Essonne (CAESE)
Maire : **Marc Herreman**
Adjoint : Alexis Le Calvé, Claudine Beau, Daisy Seychelles.
Mairie : rue de la mairie.
Tél. : 01.64.95.42.09. - Fax : 01.64.95.47.19.
Ouverture : Lundi, jeudi : 9h-12h et 14h-18h. mardi, vendredi : 9h-12h et 14h-19h.
E-mail : mairie.boutervilliers@wanadoo.fr

Bouville




Code postal : 91880
Population : 648 habitants (2017)
Gentilé : Bouvillon
Superficie : 2 053 hectares
Canton : Etampes
Intercommunalité : Communauté d'agglomération de l'Etampois Sud-Essonne (CAESE)
Maire : **Michel Morichon**
Adjoint : Christian Arnoult, Jean-François De Cacheleu, Julie Perinucci.
Mairie : rue de la mairie.
Tél. : 01.64.95.80.12. - Fax : 01.69.95.80.12.
Ouverture : Lundi : 16h30-18h30, mardi, vendredi : 10h30-12h, jeudi 10h-12h30, samedi 11h-12h.
E-mail : mairie.bouville@gmail.com

Brétigny-sur-Orge




Code postal : 91220
Population : 26 528 habitants (2017)
Gentilé : Brétignolais
Superficie : 1 456 hectares
Canton : Brétigny-sur-Orge
Intercommunalité : Communauté d'agglomération Cœur d'Essonne agglomération (CDEA)
Maire : **Nicolas Méary**
Adjoint : Lahcène Cherfa, Christiane Lecoustey, Michel Peltier, Sandrine Chrétien, Alain Girard, Patricia Martigne, Adrien Margueritte, Aline Florette, Mathieu Bétran-court et Gaëlle Piloquet.
Mairie : 44, rue de la Mairie.
Tél. : 01.69.88.40.40. - Fax : 01.60.84.22.55.
Ouverture : Lundi, mercredi, jeudi : 8h30-12h et 13h30-17h30, mardi : 13h30-17h30, vendredi : 8h30-12h et 13h30-16h, samedi : 8h30-12h.
E-mail : contact@mairie-bretigny.fr

Breux-Jouy



Code postal : 91650
Population : 1 245 habitants (2017)
Gentilé : Brojicien
Superficie : 468 hectares
Canton : Dourdan
Intercommunalité : Communauté de communes du Dourdannais en Hurepoix (CCDH)
Maire : **Alberto Rodrigues**
Adjoint : Thierry Blanchon, Pascale Boudart, Damien Hebuterne, Anita Gonneau.
Mairie : 1, rue du Docteur Babin.
Tél. : 01.64.58.41.41. - Fax : 01.69.94.08.28.
Ouverture : Lundi : 14h-17h, mardi : 15h-19h, mercredi : 9h-12h, jeudi 8h45-12h. vendredi : 9h-12h et 14h-18h, samedi : 9h-12h30.
E-mail : mairie@breux-jouy.fr

Boutigny-sur-Essonne




Code postal : 91820
Population : 2 998 habitants (2017)
Gentilé : Botignacois
Superficie : 1 620 hectares
Canton : Mennecy
Intercommunalité : Communauté de communes des deux vallées (CC2V91)
Maire : **Patricia Bergdolt**
Adjoint : Dany Criel, Isabelle Roques, Matthieu Delcambre, Geneviève Greffin, Jean-Luc Vuilleminot, Gaëlle Neves Dos Reis.
Mairie : 11, boulevard Maurice Ouin.
Tél. : 01.64.57.90.10. - Fax : 01.64.57.80.83.
Ouverture : Lundi, mardi, vendredi : 8h30-12h et 14h-17h30, jeudi : 8h30-12h et 16h-19h30, mercredi, samedi : 8h30-12h.
E-mail : contact@boutignysuressonne.fr




L'église Saint-Pierre de Breuillet.

Breuillet




Code postal : 91650
Population : 8 394 habitants (2017)
Gentilé : Breuilletois
Superficie : 669 hectares
Canton : Dourdan
Intercommunalité : Communauté d'agglomération Cœur d'Essonne agglomération (CDEA)
Maire : **Véronique Mayeur**
Adjoint : Richard Vivier, Lydie Brunel, François Lecron, Hélène Bressand, Yan Picard, Isabelle Perez, Stéphane Kutnerian, Laëtitia Thomas.
Mairie : 42, grande rue.
Tél. : 01.69.94.60.40. - Fax : 01.64.58.51.27.
Ouverture : Lundi, mercredi, jeudi, vendredi : 8h30-12h et 13h-17h, mardi : 8h30-12h, samedi : 9h-12h.
E-mail : mairie@ville-breuillet.fr

Brières-les-Scellés




Code postal : 91150
Population : 1 250 habitants (2017)
Gentilé : Briolin
Superficie : 865 hectares
Canton : Etampes
Intercommunalité : Communauté d'agglomération de l'Etampois Sud-Essonne (CAESE)
Maire : **Michel Rouland**
Adjoint : Gisèle Stroschinski, Jean-Noël Cornillault, Raymonde Conan, Francis Teychiné.
Mairie : place de la mairie.
Tél. : 01.64.94.11.08. - Fax : 01.64.94.22.45.
Ouverture : Mardi, vendredi : 16h30-19h, samedi : 10h-11h30.
E-mail : mairiebriereslesscelles@wanadoo.fr

Briis-sous-Forges




Code postal : 91640
Population : 3 408 habitants (2017)
Gentilé : Briissois
Superficie : 1 086 hectares
Canton : Dourdan
Intercommunalité : Communauté de communes du Pays de Limours (CCPL)
Maire : Emmanuel Dassa
Adjoints : Méлина Vera, Christophe Pieprz, Morgane Boyard, Emmanuel Bastin, Fabienne Lambert et Erwan Le Bihan.
Mairie : 1, place de la Libération.
 Tél. : 01.64.90.70.26. - Fax : 01.64.90.79.65.
Ouverture : Lundi, mercredi, vendredi : 9h-12h et 13h30-18h, mardi, jeudi, samedi 9h-12h.
E-mail : accueil@briis.fr

Brouy




Code postal : 91150
Population : 144 habitants (2016)
Gentilé : Brogaçois
Superficie : 839 hectares
Canton : Etampes
Intercommunalité : Communauté d'Agglomération de l'Etampois Sud-Essonne (CAESE)
Maire : Jean-Louis Chandelier
Adjoints : Françoise Chancelier, Gilles Paris, Luc Georges
Mairie : 6, rue de la mairie.
 Tél. : 01.64.99.59.73. - Fax : 01.64.99.59.73.
Ouverture : Lundi : 14h-16h, vendredi : 10h-12h.
E-mail : mairie-brouy@wanadoo.fr

Brunoy




Code postal : 91800
Population : 25 669 habitants (2017)
Gentilé : Brunoyen
Superficie : 662 hectares
Canton : Yerres-Epinay-sous-Sénart
Intercommunalité : Communauté d'agglomération Val d'Yerres Val de Seine (CAVYVS)
Maire : Bruno Gallier
Adjoints : Valérie Ragot, Eric Adam, Sandrine Lamiré, Jérôme Meunier, Marie-Hélène Euvrard, Timotée Daviot, Nathalie Magnin, Nicolas Dohin, Céline Pavillon, Dominique Sergi, Claudine Rossignol, Franck Pérois et Nathalie Alcaraz.
Mairie : place de la mairie.
 Tél. : 01.69.39.89.89. - Fax : 01.60.46.30.89.
Ouverture : Lundi, mardi, jeudi, vendredi : 8h30-11h45 et 13h30-17h30, mercredi, samedi : 8h30-11h45.
E-mail : communication@mairie-brunoy.fr

Bruyères-le-Châtel




Code postal : 91680
Population : 3 302 habitants (2017)
Gentilé : Bruyérois
Superficie : 1 290 hectares
Canton : Arpajon
Intercommunalité : Communauté d'agglomération Cœur d'Essonne Agglomération (CDEA)
Maire : Thierry Rouyer
Adjoints : Joël Perot, Valérie Pique, Didier Prehu, Jeannine Gatin, Arnaud Girard, Sophie Hubert-Tiphangne.
Mairie : 2, rue des vignes.
 Tél. : 01.64.90.07.18. - Fax : 01.60.83.19.39.
Ouverture : Lundi : 10h-13h et 14h-17h, mardi : 14h-17h, mercredi : 10h-13h, jeudi : 16h-20h, vendredi : 10h-13h et 14h-16h.
E-mail : mairie@bruyereslechatel.fr

Buno-Bonnevaux




Code postal : 91720
Population : 445 habitants (2016)
Gentilé : Bonnevalien
Superficie : 1 599 hectares
Canton : Mennecy
Intercommunalité : Communauté de communes des deux vallées (CC2V91)
Maire : Bernardin Coudoro
Adjoints : Christian Denis, Virginie Gefrouais-Le Roquier.
Mairie : 1, place Jean-Marie Ferry.
 Tél. : 01.64.99.48.87. - Fax : 01.64.99.32.32.
Ouverture : Lundi : 14h-16h, mercredi : 10h-12h, vendredi : 15h-18h, samedi (1^e et 3^e de chaque mois) : 10h-12h.
E-mail : mairie@buno-bonnevaux.fr

Bures-sur-Yvette



Code postal : 91440
Population : 9 804 habitants (2017)
Gentilé : Buressois
Superficie : 417 hectares
Canton : Gif-sur-Yvette
Intercommunalité : Communauté d'agglomération Paris Saclay (CAPS)
Maire : Jean-François Vigier
Adjoints : Irène Besombes, Arnaud Poirier, Anne Bodin, Jean-Marc Bodirot, Marion Mayitsat, Yvon Drochon, Cécile Prévot et Christophe Debonne.
Mairie : 45, rue Charles-de-Gaulle.
 Tél. : 01.69.18.24.24. - Fax : 01.69.18.24.00.
Ouverture : Lundi, mercredi : 9h-12h et 13h30-18h, mardi, vendredi : 9h-12h, 13h30-17h30, jeudi : 13h30-17h30, samedi : 9h30-12h30.
E-mail : mairie@bsy.fr

Cerny




Code postal : 91590
Population : 3 336 habitants (2017)
Gentilé : Cernois
Superficie : 1 713 hectares
Canton : Etampes
Intercommunalité : Communauté de communes du Val d'Essonne (CCVE)
Maire : Marie-Claire Chambaret
Adjoints : Rémi Heude, Stéphanie Mittele-Rouissi, Alain Prat, Sylvie Barberi, François Lacomme.
Mairie : 8, rue Degommier.
 Tél. : 01.69.23.11.11. - Fax : 01.69.23.11.10.
Ouverture : Lundi, mardi, jeudi, vendredi : 8h45-12h30 et 13h30-18h, mercredi, samedi : 9h-12h.
E-mail : mairie@cerny.fr




Gravures rupestres à Buno-Bonnevaux.

Châlo-Saint-Mars




Code postal : 91780
Population : 1 054 habitants (2017)
Gentilé : Chalains
Superficie : 2 867 hectares
Canton : Etampes
Intercommunalité : Communauté d'agglomération de l'Etampois Sud-Essonne (CAESE)
Maire : **Xavier Guiomar**
Adjoints : Edyta Deneubourg, Patrice Laporte, Vanessa Fievet, Daniel Hautem.
Mairie : Place du Jeu de Paume.
Tél. : 01.64.95.40.45. - Fax : 01.69.95.31.80.
Ouverture : Lundi, mercredi, jeudi, vendredi, samedi : 9h-12h, mardi : 16h-19h.
E-mail : mairie@chalosaintmars.fr

Chalou-Moulineux




Code postal : 91740
Population : 431 habitants (2017)
Gentilé : Calo-Moulinotin
Superficie : 1 047 hectares
Canton : Etampes
Intercommunalité : Communauté d'agglomération de l'Etampois Sud-Essonne (CAESE)
Maire : **Geneviève Mennelet**
Adjoints : Frédéric Béliet, Catherine Monnier, Claude Pinault.
Mairie : 12, rue Adèle-de-Champagne.
Tél. : 01.64.95.90.30. - Fax : 01.72.70.44.22.
Ouverture : Lundi, mardi : 14h-15h, jeudi : 17h-18h, vendredi : 15h-16h.
E-mail : mairie.chalou-moulineux@wanadoo.fr

Chamarande




Code postal : 91730
Population : 1 147 habitants (2017)
Gentilé : Chamarandais
Superficie : 574 hectares
Canton : Dourdan
Intercommunalité : Communauté de communes Entre Juine et Renarde (CCEJR)
Maire : **Patrick de Luca**
Adjoints : Rose-Marie Mauny, Olivier Lejeune, Isabelle Baete, José Eleuterio.
Mairie : 2, place de la Libération.
Tél. : 01.60.82.20.11. - Fax : 01.60.82.64.09.
Ouverture : Lundi, vendredi : 15h-18h, jeudi : 15h-19h, samedi : 9h30-12h. (1^{er} et 3^e samedi du mois).
E-mail : mairiechamarande@orange.fr

Champcueil




Code postal : 91750
Population : 2 870 habitants (2016)
Gentilé : Champcueillois
Superficie : 1 635 hectares
Canton : Mennecy
Intercommunalité : Communauté de communes du Val d'Essonne (CCVE)
Maire : **Sandrine Jacquet**
Adjoints : François Planté, Maryse Grosbois, Jean-Claude Guirao, Sandrine Mani, Jean-Luc Quinto, Céline Troublé.
Mairie : 4, rue Royale.
Tél. : 01.64.99.72.75. - Fax : 01.64.99.85.93.
Ouverture : Lundi, mardi, mercredi, jeudi, vendredi : 8h30-12h et 15h-17h, samedi : 9h-12h.
E-mail : mairie@champcueil.fr

Champlan




Code postal : 91160
Population : 2 761 habitants (2017)
Gentilé : Champlanais
Superficie : 368 hectares
Canton : Longjumeau
Intercommunalité : Communauté d'agglomération Paris Saclay (CAPS)
Maire : **Christian Leclerc**
Adjoints : Jean-Michel Rey, Sylvie Chevalier, Daniel Tramoni, Patricia Vercaigne, Antonio Alves Monteiro et Valérie Ostyn.
Mairie : Place de la mairie.
Tél. : 01.69.74.86.60. - Fax : 01.69.10.09.28.
Ouverture : Lundi 13h30-17h, mardi, jeudi : 8h30-11h45 et 13h30-17h, mercredi : 8h30-11h45, vendredi : 13h30-16h30.
E-mail : contact-mairie@ville-champlan.fr

Champmotteux



Code postal : 91150
Population : 373 habitants (2016)
Gentilé : Champmottois
Superficie : 757 hectares
Canton : Etampes
Intercommunalité : Communauté d'agglomération de l'Etampois Sud-Essonne (CAESE)
Maire : **Jérôme Desnoue**
Adjoints : Cécile Maguer, Joseph Lenoir
Mairie : 6, rue Michel de l'Hospital.
Tél. : 01.64.99.59.28. - Fax : 01.64.99.59.28.
Ouverture : Mardi, mercredi, jeudi, samedi : 10h-12h.
E-mail : mairie.champmotteux@wanadoo.fr

Chatignonville



Code postal : 91410
Population : 64 habitants (2017)
Gentilé : Chatignonvillois
Superficie : 513 hectares
Canton : Etampes
Intercommunalité : Communauté d'agglomération de l'Etampois Sud-Essonne (CAESE)
Maire : **Christian Thierry**
Adjoints : Marie-Andrée Grymonprez, Gilles Peltier.
Mairie : 8, grande rue
Tél. : 01.64.95.51.80. - Fax : 01.60.81.94.79.
Ouverture : Mardi : 18h30-19h30.
E-mail : mairiechatignonville@orange.fr



Le Domaine départemental de Chamarande.

LA MARQUE QUI PORTE HAUT LES COULEURS ET LES SAVEURS DE L'ÎLE-DE-FRANCE



MANGEONS LOCAL !



Retrouvez tous les producteurs, agriculteurs, artisans de l'Essonne
adhérents à la marque PRODUIT EN Île-de-France sur
iledefrance-terredesaveurs.fr


Chauffour-lès-Etréchy



Code postal : 91580
Population : 134 habitants (2017)
Gentilé : Calidusien
Superficie : 480 hectares
Canton : Dourdan
Intercommunalité : Communauté de communes Entre Juine et Renarde (CCEJR)
Maire : Fabien Pigeon
Adjoint : Isabelle Lamande, Thierry Gautier, Stéphanie Enkirche-Légrand.

Mairie : 23, Grand rue
 Tél. : 01.60.80.26.26. - Fax : 09.70.63.24.04.
Ouverture : Lundi, jeudi : 10h-12h.
E-mail : mairiechauffour@orange.fr

Chevannes



Code postal : 91750
Population : 1 621 habitants (2017)
Gentilé : Chevannais
Superficie : 1 023 hectares
Canton : Mennecy
Intercommunalité : Communauté de communes du Val d'Essonne (CCVE)
Maire : Sami Ben Ouada
Adjoint : Audrey Favier, Guillaume Vanier, Marie Boudot, Mohamed Ben Ouada.

Mairie : 2, rue du Parc
 Tél. : 01.64.99.70.04. - Fax : 01.64.99.87.19.
Ouverture : Lundi, mardi, mercredi, jeudi : 9h30-11h30 et 15h-18h, vendredi : 9h30-11h30, samedi : 10h-12h.
E-mail : mairie.de.chevannes@wanadoo.fr

Congerville-Thionville



Code postal : 91740
Population : 221 habitants (2017)
Gentilé : Congervillois-Thionvillois
Superficie : 847 hectares
Canton : Etampes
Intercommunalité : Communauté d'agglomération de l'Etampois Sud-Essonnes (CAESE)
Maire : Thierry Guérin
Adjoint : Christine Petit, Hervé Benoist.

Mairie : 5, rue des Fravilles.
 Tél. : 01.64.95.90.22 - Fax : 01.64.95.90.22.
Ouverture : Lundi, mardi, jeudi : 9h-11h, vendredi : 17h-19h.
E-mail : mairiecongervillethionville@wanadoo.fr

Corbeil-Essonnes



Code postal : 91100
Population : 51 292 habitants (2017)
Gentilé : Corbeil-Essonnois
Superficie : 1 101 hectares
Canton : Corbeil-Essonnes
Intercommunalité : Communauté d'agglomération Grand Paris Sud Seine-Essonnes-Sénart (GPS)
Maire : Bruno Piriou

Adjoint : Michel Nouaille, Martine Soavi, Oumar Dramé, Elsa Touré, Reynal Jourdin, Assa Doucouré, Frédéric Piot, Safia Louze, Oscar Segura, Fadila Chourfi, Pierrick Gauthereau, Italia Riggio, Sylvain Renard, Pascale Prigent, Hichem Boukoubaa, Françoise Lopez et Frédéric Bourges.
Mairie : 2, place Galignani.
 Tél. : 01.60.89.71.79. - Fax : 01.60.89.71.01.
Ouverture : Lundi, mardi, mercredi, vendredi : 8h45-12h et 13h45-17h15, jeudi : 13h45-17h15, samedi : 9h-12h.
E-mail : cabinet@mairie-corbeil-essonnes.fr

Cheptainville



Code postal : 91630
Population : 2 055 habitants (2017)
Gentilé : Cheptainvillois
Superficie : 715 hectares
Canton : Arpajon
Intercommunalité : Communauté d'agglomération Cœur d'Essonne agglomération (CDEA)
Maire : Kim Delmotte
Adjoint : Brigitte Duchamp, Marc Mariette,

Léa Cerveau, Stéphane Bellec, Véronique Balou.
Mairie : 5, rue du Ponceau.
 Tél. : 01.69.14.82.12. - Fax : 01.64.56.26.13.
Ouverture : Lundi, jeudi : 9h-12h et 15h-18h15, mardi : 15h-19h, vendredi : 15h-18h15, samedi : 9h-12h.
E-mail : accueil@cheptainville.fr

Chilly-Mazarin



Code postal : 91380
Population : 20 181 habitants (2017)
Gentilé : Chiroquois
Superficie : 557 hectares
Canton : Massy
Intercommunalité : Communauté d'agglomération Paris Saclay (CAPS)
Maire : Rafika Rezgui
Adjoint : Dominique Lacambre, Isabelle Gy,

Christian Proponet, Dany Loyau, Jean-Pierre Cruse, Karine Gremion, Alain Janus, Béatrice Ricciarelli, Jean-Claude Deliancourt et Sylvie le Palud.
Mairie : 31, avenue Pierre-Brossolette.
 Tél. : 01.69.10.37.00. - Fax : 01.69.10.37.99.
Ouverture : Lundi, jeudi, vendredi : 8h30-12h et 13h30-17h30, mardi : 8h30-12h et 15h30-19h, mercredi, samedi : 8h30-12h.
E-mail : contact@ville-chilly-mazarin.fr




La mairie de Chilly-Mazarin.

Corbreuse




Code postal : 91410
Population : 1 741 habitants (2017)
Gentilé : Corbreusois
Superficie : 1 579 hectares
Canton : Dourdan
Intercommunalité : Communauté de communes du Dourdannais en Hurepoix (CCDH)
Maire : José Correia
Adjoint : Fabrice Sarrazin, Madeleine Ma-

zière, Christophe Barrault, Pascale Levasseur.
Mairie : rue des Ecoles
 Tél. : 01.64.59.40.63. - Fax : 01.60.81.94.79.
Ouverture : Lundi, vendredi : 15h-18h, mercredi, samedi : 9h-12h.
E-mail : mairie.corbreuse@wanadoo.fr




Courances




Code postal : 91490
Population : 342 habitants (2017)
Gentilé : Courançois
Superficie : 831 hectares
Canton : Mennecy
Intercommunalité : Communauté de communes des deux vallées (CC2V91)
Maire : **Espérance Vieira**
Adjoint : Didier Aubin, Dominique Fauvin,

Emilia Neves.
Mairie : 4, rue du moulin.
 Tél. : 01.64.98.41.09. - Fax : 01.64.98.48.50
Ouverture : Mardi, vendredi : 15h-17h, samedi : 10h-11h.
E-mail : courances.mairie@wanadoo.fr




Courdimanche-sur-Essonne




Code postal : 91720
Population : 267 habitants (2017)
Gentilé : Courdimanchois
Superficie : 562 hectares
Canton : Mennecy
Intercommunalité : Communauté de communes des deux vallées (CC2V91)
Maire : **Claude Duval**
Adjoint : Catherine Lasorsa, Jacques Cacheleux, Virginie Larfouilloux.

Mairie : 2, rue du clos-Saint-Gervais
 Tel : 01.64.99.53.95. - Fax : 01.64.99.53.95.
Ouverture : mardi, jeudi, samedi : 9h-11h.
E-mail : courdimanche-sur-essonne@wanadoo.fr




Courson-Monteloup




Code postal : 91680
Population : 572 habitants (2017)
Gentilé : Montelupin
Superficie : 374 hectares
Canton : Dourdan
Intercommunalité : Communauté de communes du Pays de Limours. (CCPL)
Maire : **Alain Artoré**
Adjoint : Isabelle Bouquety, Daniel Chaintreuil, Danièle Artoré et Nicolas Aunai.

Mairie : Place des tilleuls.
 Tél : 0164.58.90.01. - Fax : 01.64.58.81.58.
Ouverture : Lundi, mardi, jeudi : 16h-18h, vendredi : 15h-17h, samedi : 9h-11h45.
E-mail : monteloup.mairie@wanadoo.fr




Crosne




Code postal : 91560
Population : 9 231 habitants (2017)
Gentilé : Crosnois
Superficie : 248 hectares
Canton : Vigneux-sur-Seine
Intercommunalité : Communauté d'agglomération Val d'Yerres Val de Seine (CAVYVS)
Maire : **Michaël Damiati**
Adjoint : Annie Fontgarnand, Thierry Martin, Christel Cassata, Ludovic Figere, Dominique Bierry, Jean-Michel Blanchard, Séverine Martins et Patrick Brethous.

Mairie : 33bis, avenue Jean-Jaurès.
 Tél. : 01.69.49.64.00 - Fax : 01.69.83.83.83.
Ouverture : Lundi, mardi, mercredi, jeudi, vendredi : 8h45-12h et 13h30-17h30.
E-mail : mairie@crosne.fr




D'Huisson-Longueville




Code postal : 91590
Population : 1 508 habitants (2017)
Gentilé : Huisonnais-Longuevillois
Superficie : 1 004 hectares
Canton : Etampes
Intercommunalité : Communauté de communes du Val d'Essonne. (CCVE)
Maire : **Jean-Christophe Hardy**
Adjoint : Patrick David, Edith Vino, Jean-Louis Liégeart.

Mairie : 2, route d'Etampes.
 Tél. : 01.69.23.10.10. - Fax : 01.64.57.47.25.
Ouverture : Lundi, mardi, jeudi, vendredi : 8h30-12h et 15h30-18h (sauf matin du 1^{er} mardi de chaque mois), samedi : 8h30-12h.
E-mail : mairie.dhl@wanadoo.fr




Dannemois




Code postal : 91490
Population : 822 habitants (2017)
Gentilé : Dannemoisien
Superficie : 843 hectares
Canton : Mennecy
Intercommunalité : Communauté de communes des deux vallées (CC2V91)
Maire : **Fabien Kees**
Adjoint : Fernanda Dos Santos, Monique Paillet, Olivier Martin.

Mairie : 1, rue de la messe.
 Tél. : 01.64.98.41.23 - Fax : 01.64.98.49.00
Ouverture : Lundi : 14h-17h, mardi, jeudi, vendredi, samedi : 9h30-11h45, mercredi : 9h-11h45.
E-mail : mairie@dannemois.fr



Dourdan




Code postal : 91410
Population : 10 806 habitants (2017)
Gentilé : Dourdannais
Superficie : 3 064 hectares
Canton : Dourdan
Intercommunalité : Communauté de communes du Dourdannais en Hurepoix (CCDH)
Maire : **Paolo De Carvalho**
Adjoint : Josépha Brébion, Rémy Brunel,

Isabelle Pradot, Benoît Panot, Estelle Parant, Mohamed Mourdi, Karina Studer, Philippe Célestin.
Mairie : Esplanade Jean-Moulin.
 Tél. : 01.60.81.14.14. - Fax : 01.60.81.14.45.
Ouverture : Lundi, mardi, mercredi, jeudi, vendredi : 8h45-12h et 13h30-17h30, samedi : 8h45-12h.
E-mail : mairie@mairie.dourdan.fr




La ville de Dourdan vue du donjon du château.

Draveil




Code postal : 91210
Population : 28 833 habitants (2017)
Gentilé : Draveillois
Superficie : 1 575 hectares
Canton : Draveil
Intercommunalité : Communauté d'agglomération Val d'Yerres Val de Seine (CAVYVS)
Maire : **Georges Tron**
Adjoints : Richard Privat, Anne-Marie Jourdanneau-Fort, Laurent Rousset, Sylvie Doncarli, Thierry Battesti, Typhaine Boubry, Régis Philippe, Klerwi Landrau, Stéphane Lemaitre et Simone Arnaud.
Mairie : 3, avenue de Villiers.
 Tél. : 01.69.52.78.78. - Fax : 01.69.83.01.20.
Ouverture : Lundi, mardi, mercredi, jeudi, vendredi : 8h30-17h30.
E-mail : courrier@mairiedraveil.fr

Echarcon




Code postal : 91540
Population : 786 habitants (2017)
Gentilé : Echarconnais
Superficie : 681 hectares
Canton : Corbeil-Essonnes
Intercommunalité : Communauté de communes du Val d'Essonne (CCVE)
Maire : **Gérard Rassier**
Adjoints : Philippe Melot, Marie-Hélène Brejoux, Emilie Aury.
Mairie : 24, rue Jean Comte
 Tél : 01.64.57.03.02. - Fax : 01.69.90.53.64.
Ouverture : Lundi, vendredi : 14h-17h, mardi, jeudi, 14h-19h30.
E-mail : echarcon.commune@wanadoo.fr

Egly




Code postal : 91520
Population : 5 865 habitants (2017)
Gentilé : Aglatien
Superficie : 395 hectares
Canton : Arpajon
Intercommunalité : Communauté d'agglomération Cœur d'Essonne agglomération. (CDEA)
Maire : **Edouard Matt**
Adjoints : Philippe Lehmann, Bernard Froger, Martine Delavoix, Sandrine Besançon, Christine Roch, Philippe Brehier, Catherine Miller, Paul Toulzac.
Mairie : 4, Grande rue.
 Tél. : 01.69.26.28.00. - Fax : 01.60.83.83.53.
Ouverture : Lundi, mercredi, jeudi : 8h30-12h et 13h30-17h, mardi : 13h30-17h, vendredi : 8h30-12h.
E-mail : mairie-egly@mairie-egly.fr


Epinay-sous-Sénart



Code postal : 91860
Population : 12 446 habitants (2017)
Gentilé : Spinolien
Superficie : 358 hectares
Canton : Epinay-sous-Sénart
Intercommunalité : Communauté d'agglomération Val d'Yerres Val de Seine (CAVYVS)
Maire : **Damien Allouch**
Adjoints : Constant Lekiby, Sabine Pellon, Samir Slimani, Valérie Nedaud, Khellaf Benidjer, Fula Mesika, Sami Hedjem, Ghislaine Thuaud et Emmanuel Gauvry.
Mairie : 8, rue Sainte-Geneviève.
 Tél. : 01.60.47.85.00. - Fax : 01.60.46.68.34.
Ouverture : Lundi, mardi, jeudi, vendredi : 8h30-11h45 et 13h30-17h30, mercredi, samedi : 8h30-11h45.
E-mail : dgs@ville-epinay-senart.fr



Epinay-sur-Orge



Code postal : 91360
Population : 11 270 habitants (2017)
Gentilé : Spinolien
Superficie : 444 hectares
Canton : Longjumeau
Intercommunalité : Communauté d'agglomération Paris-Saclay (CAPS)
Maire : **Muriel Dorland**
Adjoints : Olivier Marchau, Laurence Castaings, Vincent Gallet, Annick Richard, Brice Walter, Christiane Martin, Franck Barriere, Sylvie Panzani et Nathan Fabro.
Mairie : 8, rue de l'Eglise.
 Tél. : 01.69.10.25.60. - Fax : 01.64.48.90.05.
Ouverture : Lundi, mardi, jeudi, vendredi : 8h30-12h et 13h30-17h30, mercredi-samedi : 8h30-12h.
E-mail : m.lemaire@ville-epinay-sur-orge.fr

TOUT FAIRE
MATERIAUX
MATERIAUX ETAMPOIS
Entreprises
et Particuliers

OUVERT DU LUNDI
AU SAMEDI

DEVIS
GRATUIT

19 bis, Z.I. Les Rochettes - 91150 MORIGNY-CHAMPIGNY
 Tél. : **01 69 92 00 59** - **mat.etampois@orange.fr**

Etampes



Code postal : 91150
Population : 25 092 habitants (2017)
Gentilé : Etampoïse
Superficie : 4 092 hectares
Canton : Etampes
Intercommunalité : Communauté d'agglomération de l'Etampoïse Sud-Essonne (CAESE)
Maire : Franck Marlin
Adjoints : Marie-Claude Girardeau, Fouad El M'Khanter, Elisabeth Delage, Gilbert Dallérac, Françoise Pybot, Gilles Bayart, Mairam Sy, Gérard Hébert, Sana Aabibou, Jean-Michel Josso
Mairie : Place de l'Hôtel-de-ville et des Droits de l'homme
 Tél. : 01.69.92.68.00. - Fax : 01.69.92.68.49.
Ouverture : Lundi, mardi, mercredi, jeudi, vendredi : 8h30-12h et 13h30-17h.
E-mail : mairie@mairie-etampes.fr



2, place Saint-Gilles
91150 Etampes

LE KASHMIR
RESTAURANT
Spécialités Indiennes et Pakistanaïses

Ouvert tous les jours 7 j/7




Tél. :
01 69 78 08 81
01 64 94 04 52

www.lekashmir.fr


Terrasse d'été

Etiolles



Code postal : 91450
Population : 3 161 habitants (2017)
Gentilé : Etiollais
Superficie : 1 165 hectares
Canton : Draveil
Intercommunalité : Communauté d'agglomération Grand Paris Sud Seine Essonne Sénart (GPS)
Maire : Amalia Duriez
Adjoints : Eugène Wittek, Anne-Marie Grandjean, Joël Dugas, Christelle Seigneur, Didier Revenault et Valérie Benoit.
Mairie : 1, rue de Thouars.
 Tél. : 01.60.75.03.09. - Fax : 01.69.89.07.56.
Ouverture : Lundi, mercredi, jeudi, vendredi : 9h-12h30 et 14h-17h, mardi : 9h-12h30 et 14h-19h
E-mail : mairie@etiolles.fr

Etréchy



Code postal : 91580
Population : 6 541 habitants (2017)
Gentilé : Strépiniaçois
Superficie : 1 406 hectares
Canton : Dourdan
Intercommunalité : Communauté de communes Entre Juine et Renarde (CCEJR)
Maire : Julien Garcia
Adjoints : Christine Borde, Cédric Martin, Flora Lefebvre, Zakaria Hassan, Chloé Bourdier.
Mairie : Place Charles-de-Gaulle.
 Tél. : 01.60.80.33.77. - Fax : 01.60.80.32.47.
Ouverture : Lundi : 14-17h30, mardi, mercredi, jeudi, vendredi : 9h-12 et 14h-17h30, samedi : 9h-12h.
E-mail : accueil@ville-etrechy.fr



Piscine à vagues, toboggan et luge d'été sont quelques-unes des activités proposées à l'Île de loisirs régionale d'Etampes.



Entretiens de vos locaux
Copropriété
Vitrines - Véranda - Garages
Vides maisons
Petits bricolages

M. MAIGNANT - 7, rue Louis Moreau - 91 150 ETAMPES
09 75 29 66 25 - 06 12 94 21 63 - 06 26 45 41 74
pro@armonie-services.fr - www.armonie-entreprises.fr



Evry-Courcouronnes



Code postal : 91000
Population : 67 967 habitants
Gentilé : Evry-courcouronnais
Superficie : 1 270 hectares
Canton : Evry
Intercommunalité : Communauté d'agglomération Grand Paris Sud Seine Essonne Sénart (GPS)

Maire : Stéphane Beudet

Adjoints : Danielle Valéro, Medhy Zeghouf, Claude-Emmanuelle Maisonnave-Couterou, Pascal Chatagnon, Cendrine Chaumont, Pierre Prot, Melinda Feval, Olivier Potokar, Diarra Badiane, Ronan Fleury, Agnès Omer, Freddy N'Sondé, Corinne Bourgeois, Abdelouahab Machri et Najwa El Haïté.

Mairie : Place des Droits de l'Homme et du Citoyen
 Tél. : 01.60.91.63.98. - Fax : 01.64.90.33.90.

Ouverture : Evry : Lundi, mardi, mercredi, vendredi : 9h-17h, jeudi : 9h-19h, samedi : 9h-12h.

E-mail : evrycourcouronnes@evrycourcouronnes.fr

Fontaine-la-Rivière



Code postal : 91690
Population : 212 habitants (2017)
Gentilé : Fontaisien
Superficie : 369 hectares
Canton : Etampes
Intercommunalité : Communauté d'agglomération de l'Etampois Sud-Essonnes (CAESE)

Maire : Yvon Boukaya

Adjoints : Sandra Da Mota, Patrice Gualina.

Mairie : Montoir de Marolles.

Tél. : 01.60.80.93.33. - Fax : 01.60.80.94.29.

Ouverture : Lundi : 14h-18h30, mardi, jeudi : 9h-12h.

E-mail : mairiedefontaine@free.fr

Fontenay-les-Briis



Code postal : 91640
Population : 2 149 habitants (2017)
Gentilé : Fontenaysien
Superficie : 972 hectares
Canton : Dourdan
Intercommunalité : Communauté de communes du Pays de Limours (CCPL)

Maire : Thierry Degivry

Adjoints : Catherine Dupont, Jean-Paul Jacquet, Emmanuelle Duval et Manuel Cipres.

Mairie : 1, place de la Mairie.

Tél. : 01.64.90.70.74. - Fax : 01.64.90.78.14.

Ouverture : Lundi : 15h-17h45, mardi, jeudi, vendredi : 9h-11h30 et 15h-17h45, mercredi : 9h-12h, samedi : 9h-12h

E-mail : accueil@mairie-fontenay-les-briis.fr

Gif-sur-Yvette



Code postal : 91190
Population : 21 379 habitants (2017)
Gentilé : Giffois
Superficie : 1 160 hectares
Canton : Gif-sur-Yvette
Intercommunalité : Communauté d'agglomération Paris Saclay (CAPS)

Maire : Michel Bournat

Adjoints : Yann Cauchetier, Christine Mercier, Pierre-Yves Zigna, Catherine Lansart, Michel Barret, Marie-Christine Fauriaux-Régner, Thierry Fasolin, Laura Baudart, François Dupuy et Caroline Lavarenne.

Mairie : 9, square de la mairie.

Tél. : 01.69.18.69.18. - Fax : 01.69.18.69.10.

Ouverture : Lundi : 13h30-18h, mardi, mercredi, jeudi, vendredi : 8h30-12h et 13h30-18h, samedi : 8h30-12h.

E-mail : contact@mairie-gif.fr

Fleury-Mérogis



Code postal : 91700
Population : 12 673 habitants (2017)
Gentilé : Floriacumois
Superficie : 651 hectares
Canton : Ris-Orangis
Intercommunalité : Communauté d'agglomération Cœur d'Essonne Agglomération (CDEA)

Maire : Olivier Corzani

Adjoints : Roger Perret, Espérance Niari, Ruddy Sitcharn, Alice Fuentes, Yves Guettari, Danielle Moisan, Nouredine Medouni et Isabelle Durand.

Mairie : 12, rue Roger-Clavier.

Tél. : 01.69.46.72.00. - Fax : 01.60.15.45.31.

Ouverture : Lundi, mardi, jeudi, vendredi : 8h30-12h et 13h-17h30, samedi : 9h-12h.

E-mail : mairie@mairie-fleury-merogis.fr

Fontenay-le-Vicomte



Code postal : 91540
Population : 1 214 habitants (2016)
Gentilé : Fontenois
Superficie : 683 hectares
Canton : Mennecy
Intercommunalité : Communauté de communes du Val d'Essonne (CCVE)

Maire : Valérie Mick-Rives

Adjoints : Daniel Corre, Patricia Jourdan, Patrick Baldy, Séverine Marche, Marc Lucas.

Mairie : 4, rue de la Mairie.

Tél. : 01.64.57.04.10. - Fax : 01.64.57.11.03.

Ouverture : Lundi, mardi, jeudi, vendredi : 8h30-11h30 et 13h30-17h, mercredi : 9h-11h30, samedi : 9h-11h30 (2^e samedi du mois)

E-mail : mairie.flv@wanadoo.fr

Forges-les-Bains



Code postal : 91470
Population : 3 851 habitants (2017)
Gentilé : Forgeois
Superficie : 1 458 hectares
Canton : Dourdan
Intercommunalité : Communauté de communes du Pays de Limours (CCPL)

Maire : Séverine Martin

Adjoints : Christian Chardin, Valérie Rigal, Rémi Pisano, Sabelyne Desmedt, Gaëtan Grangier, Evelyne Collino, François Basile et Christelle Rippe.

Mairie : 9, rue du Docteur Babin.

Tél. : 01.64.91.03.29. - Fax : 01.64.91.01.25.

Ouverture : Lundi : 8h30-12h, mardi, mercredi, vendredi : 8h30-12h et 13h30-18h, jeudi : 8h30-12h, samedi : 9h-12h.

E-mail : mairie@forgeslesbains.fr




La cathédrale d'Evry-Courcouronnes.

Gironville-sur-Essonne




Code postal : 91720
Population : 763 habitants (2017)
Gentilé : Gironvillois
Superficie : 1 321 hectares
Canton : Mennecy
Intercommunalité : Communauté de communes des deux vallées (CC2V91)
Maire : Alain Joyez
Adjoint : Lloyd Douny, Marjorie Heinis, Jérôme Antraigue.
Mairie : Grande rue.
 Tél. : 01.64.99.52.18. - Fax : 01.64.99.39.79.
Ouverture : Lundi, mercredi, jeudi, vendredi : 14h-17h, mardi : 16h-19h, samedi : 9h-12h.
E-mail : mairiegironville91@wanadoo.fr

Gometz-la-Ville




Code postal : 91400
Population : 1 483 habitants (2017)
Gentilé : Gometzien
Superficie : 986 hectares
Canton : Gif-sur-Yvette
Intercommunalité : Communauté de communes du Pays de Limours (CCPL)
Maire : Edwige Huot-Marchand
Adjoint : Estelle Guyot, Magdi Taghian, Cécile Mounolou et Witold Gorski.
Mairie : Place de la Mairie.
 Tél. : 01.60.12.08.03. - Fax : 01.60.12.14.15.
Ouverture : Lundi, mardi, mercredi, jeudi, vendredi : 9h-12h et 15h-17h, samedi : 9h-12h.
E-mail : mairie-gometz-la-ville@wanadoo.fr

Gometz-le-Châtel



Code postal : 91940
Population : 2 752 habitants (2017)
Gentilé : Castelgometzien
Superficie : 505 hectares
Canton : Les Ulis
Intercommunalité : Communauté d'agglomération Paris Saclay (CAPS)
Maire : Lucie Sellem
Adjoint : Franck Gaudart, Cécile Boisseau Brétecher, José De Almeida, Cécile Duchemin et Brice Caharel.
Mairie : 76, rue Saint-Nicolas.
 Tél. : 01.60.12.11.05. - Fax : 01.60.12.51.15.
Ouverture : Lundi : 9h30-12h, mardi : 14h30-19h, mercredi : 14h30-17h30, vendredi : 14h30-17h.
E-mail : mairie@gometzlechatel.fr

Grigny



Code postal : 91350
Population : 28 737 habitants (2017)
Gentilé : Grignois
Superficie : 487 hectares
Canton : Viry-Chatillon
Intercommunalité : Communauté d'agglomération Grand Paris Sud Seine Essonne Sénart (GPS)
Maire : Philippe Rio
Adjoint : Yveline Le Briand, Lamine Camara, Fatima Ogbi, Pascal Troadec, Claire Tawab, Ganesh Djearamin, Saâdia Bellahmer, Arsène Zerkal, Fatima Mahfoud et Philippe Louison.
Mairie : 19, route de Corbeil.
 Tél. : 01.69.02.53.53. - Fax : 01.69.43.60.55.
Ouverture : Lundi, mercredi, jeudi, vendredi : 8h30-12h et 13h30-17h, mardi : 13h30-19h, samedi : 8h30-12h.
E-mail : contact@grigny91.fr

La scène nationale de l'Essonne « a une responsabilité »

La scène nationale de l'Essonne lance sa saison 2020-2021 avec en ligne de mire sa responsabilité en tant que lieu culturel. Entretien avec Christophe Blandin-Estournet, son directeur.

Le Républicain : « Comment abordez-vous cette rentrée culturelle particulière ? »

Christophe Blandin-Estournet : Nous vivons les événements actuels avec responsabilité. Car une scène nationale, c'est un lieu de rencontre avec des œuvres mais aussi avec les autres. On a la préoccupation d'être dans un travail de relation au territoire et aux gens. Nous abordons donc cette saison avec une sensibilité particulière. Cet été, nous avons monté une programmation exceptionnelle dans l'espace public pour montrer que des choses étaient toujours possibles. On lance la saison avec cette vision d'adaptabilité. Nous avons construit la saison normalement, mais nous nous sommes mis d'accord avec les artistes pour imaginer d'autres formes si les représentations ne pouvaient pas avoir lieu. En res-



Un concert en plein air lors de la programmation estivale « On se retrouve ? » © Lionel Antoni

tant très pragmatiques : les salles seront ouvertes à 70 %, les espaces de distanciations respectés, des protocoles d'entrée et de sortie ont été tracés... Nous serons très attentifs.

L. R. : Pourquoi revenir dans vos salles d'Evry-Courcouronnes et de Ris-Orangis ?

C. B.-E. : Un spectacle, ça peut changer un regard sur le monde. Quand ça arrive, c'est un grand bonheur. Ça peut venir de choses très simples, légères, drôles, poétiques... Notre ambition est d'offrir cette possibilité. Alors que les crises s'accroissent, toutes interrogent notre manière d'être et d'être ensemble, notre rapport

au monde et la société. Dans ces moments-là, les lieux culturels ont cette importance et cette responsabilité.

L. R. : Autour de quels éléments se construit cette saison 2020-2021 ?


C. B.-E. : Nous avons conforté un certain nombre de choses. Notre focus sur le jeune public et les familles, avec des spectacles dédiés à 6 € pour les parents et les enfants, car nous avons un territoire jeune. La belle place aux arts populaires revisités, comme les marionnettes, la musique, le cirque... Des rendez-vous attendus sont de retour : Ethonofonik, le Gâteau d'Evry-Courcouronnes, Made in

Ici, Un temps de feu... Notre programmation est aussi très attentive aux enjeux de parité et de diversité. Sur notre plateau, nous montrons la France multicolore d'aujourd'hui. Puisque cette diversité est présente dans la salle, il faut qu'elle le soit sur scène.

L. R. : Quels moments forts sont à venir ?


C. B.-E. : On peut noter le 17 décembre, nous aurons un temps de feu, concert pyrotechnique gratuit et dans l'espace public qu'il faut absolument venir voir en famille. Ou le spectacle de danse « Nomad » du chorégraphe Sidi Larbi Cherkaoui le 11 décembre, une pièce pour 10 danseurs qui n'est pas du tout de la danse minimaliste. Deborah Lukumuena donne magnifiquement à entendre le texte d'Ali Zamir dans Anguille sous roche, le 9 février. En tous cas, nous avons doublé notre fréquentation en huit ans et un vrai contrat de confiance s'est lié avec nos spectateurs, qui viennent avec l'assurance de ne pas être déçus. »

Guibeville




Code postal : 91630
Population : 707 habitants (2017)
Gentilé : Guibeillois
Superficie : 261 hectares
Canton : Arpajon
Intercommunalité : Communauté d'agglomération Cœur d'Essonne Agglomération (CDEA)
Maire : Michel Collet
Adjoints : Thierry Raton, Muriel Cantin, Rémi Granelli, Christian Brousset.
Mairie : rue Pasteur.
 Tél. : 01.64.90.26.33. - Fax : 01.64.90.95.94.
Ouverture : Mercredi, jeudi, samedi : 9h-12h, mardi : 14h-19h.
E-mail : mairie@guibeville.fr

Guigneville-sur-Essonne




Code postal : 91590
Population : 930 habitants (2017)
Gentilé : Guignevillois
Superficie : 919 hectares
Canton : Mennecy
Intercommunalité : Communauté de communes du Val d'Essonne (CCVE)
Maire : Gilles Le Page
Adjoints : Jacques Le Borgne, Astrid Grand montagne, Christian Degonhler, Jean-Henry Kinda.
Mairie : route départementale 105.
 Tél. : 01.64.57.61.48. Fax : 01.64.57.63.23.
Ouverture : Lundi, mardi, jeudi : 10h-12h et 16h-18h, vendredi : 10h-12h et 15h-17h, samedi : 9h-12h.
E-mail : mairie.guigneville.essonne@wanadoo.fr

Guillerval




Code postal : 91690
Population : 819 habitants (2017)
Gentilé : Guillervallois
Superficie : 1 730 hectares
Canton : Etampes
Intercommunalité : Communauté d'agglomération de l'Etampois Sud-Essonne (CAESE)
Maire : Daniel Ciret
Adjoints : George Bontemps, Jérôme Chenevière, Maryvonne Siebenaler.
Mairie : 2, rue de la Guymont.
 Tél. : 01.64.95.61.03. - Fax : 01.60.80.99.47.
Ouverture : Lundi, mercredi, vendredi : 14h30-17h, mardi : 9h30-12h.
E-mail : commune.guillerval@gmail.com

Ignny




Code postal : 91430
Population : 10 052 habitants (2017)
Gentilé : Ignissois ou Ignyssois
Superficie : 382 hectares
Canton : Palaiseau
Intercommunalité : Communauté d'agglomération Paris Saclay (CAPS)
Maire : Francisque Vigouroux
Adjoints : Laëtitia Hamon, Clément Moison, Séverine Brette, Patrick Jouenne, Claire Charpentier, Richard Turpin, Valérie Hortaut, Frédéric Duro et Annie Aldebert.
Mairie : 23, avenue de la division Leclerc.
 Tél. : 01.69.33.11.19. - Fax : 01.69.33.11.50.
Ouverture : Lundi, mardi, mercredi, vendredi : 9h-12- et 14h-17h30, jeudi, samedi : 9h-12h (fermée le dernier samedi du mois).
E-mail : mairie@ignny.fr

Itteville




Code postal : 91760
Population : 6 585 habitants (2017)
Gentilé : Ittevillois
Superficie : 1 220 hectares
Canton : Mennecy
Intercommunalité : Communauté de communes du Val d'Essonne (CCVE)
Maire : François Parolini
Adjoints : Laëtitia Colonna de Leva Cristanacce, Yoann Marfa-Anglada, Françoise Guillard, Pascal Hurlin, Nathalie Burond-Druon, Philippe Beche, Virginie Boullé.
Mairie : 103, rue Saint-Germain.
 Tél. : 01.64.93.77.00. - Fax : 01.64.93.77.01.
Ouverture : Lundi, mercredi, jeudi : 9h-12h30 et 15h-17h30, mardi et vendredi : 9h-12h30, samedi : 8h30-12h.
E-mail : contact@mairie-itteville.fr

Janville-sur-Juine



Code postal : 91510
Population : 1 962 habitants (2017)
Gentilé : Janvillois
Superficie : 1 067 hectares
Canton : Arpajon
Intercommunalité : Communauté de communes Entre Juine et Renarde (CCEJR)
Maire : Christophe Gardahaut
Adjoints : Séverine Galibert, Marc Germain, Elisabeth Lebeuf, Gilles Bach, Sophie Thévenin.
Mairie : 40, grande rue.
 Tél. : 01.69.27.40.13. - Fax : 01.60.82.26.66.
Ouverture : Lundi : 9h-12h et 15h-18h30, mardi, mercredi : 9h-12h, jeudi, vendredi : 9h-12h et 15h-17h30, samedi : 9h-12h.
E-mail : mairie@janville-sur-juine.fr

Janvry



Code postal : 91640
Population : 636 habitants (2017)
Gentilé : Janvrysois
Superficie : 824 hectares
Canton : Dourdan
Intercommunalité : Communauté de communes du Pays de Limours (CCPL)
Maire : Christian Schoettl
Adjoints : Jean-François Leclercq et Olivier Laburthe.
Mairie : rue des Génévriers.
 Tél. : 01.64.90.72.10. - Fax : 01.64.90.89.11.
Ouverture : Lundi, jeudi, vendredi : 9h-12h et 15h-19h, mardi : 15h-19h, mercredi : 9h-12h, samedi : 9h-12h (1 samedi sur 2).
E-mail : mairie@janvry.fr



La piscine de Janvry-plage.


Juvisy-sur-Orge


Code postal : 91260
Population : 16 667 habitants (2017)
Gentilé : Juvisien
Superficie : 224 hectares
Canton : Athis-Mons
Intercommunalité : Métropole du Grand Paris
Maire : Lamia Bensarsa Reda
Adjoints : Sébastien Bénêteau, Virginie Falguieres, Michel Perrimond, Amandine Costa,

Jean-Claude Nasse, Nathalie Rivet, Jacques Godron, Bénédicte Huriez et Raymond Soligo.

Mairie : 6, rue Piver.

Tél. : 01.69.12.50.00. - Fax : 01.69.12.50.20.

Ouverture : Lundi, mercredi : 9h-12h et 13h30-17h, mardi : 9h-12h et 13h30-19h, vendredi : 9h-12h et 13h-17h, jeudi, samedi : 9h-12h.

E-mail : directiongenerale@mairie-juvisy.fr


La Ferté-Alais


Code postal : 91590
Population : 3 800 habitants (2017)
Gentilé : Fertois
Superficie : 455 hectares
Canton : Mennecy
Intercommunalité : Communauté de communes du Val d'Essonne (CCVE)
Maire : Mariannick Morvan
Adjoints : Ariel Sheps, Claire Herlin, Hervé

Franel, Alexa Pelage, Stéphane Raynal, Françoise Bouchat, Guy-Charles Humbert.

Mairie : 5 rue des Fillettes.

Tél. : 01.69.90.88.44. - Fax : 01.69.90.88.55.

Ouverture : Lundi, mardi, mercredi, vendredi : 8h30-12h et 13h30-17h30, Samedi : 8h30-12h.

E-mail : mairie@lafertealais.fr


La Forêt-Sainte-Croix


Code postal : 91150
Population : 162 habitants (2017)
Gentilé : Sylvanien
Superficie : 536 hectares
Canton : Etampes
Intercommunalité : Communauté d'agglomération Etampois sud-Essonnes (CAESE)
Maire : Guy Crosnier
Adjoints : Brigitte Touraquet, Claude Bedos,


Céline Delort.

Mairie : 2, route de Malesherbes.

Tél. : 01.69.95.42.36. - Fax : 01.64.95.59.18.

Ouverture : Jeudi : 10h-12h, vendredi : 14h-19h.

E-mail : foretsaintecroix@wanadoo.fr


La Forêt-le-Roi


Code postal : 91410
Population : 524 habitants (2017)
Gentilé : Forestain
Superficie : 794 hectares
Canton : Dourdan
Intercommunalité : Communauté de communes du Dourdannais en Hurepoix (CCDH)
Maire : Sarah Lebre
Adjoints : Frank Pivet, Marie Leduc.

Mairie : 2, route d'Etampes.

Tél. : 01.64.95.71.22. - Fax : 01.64.95.79.11.

Ouverture : Lundi, mardi : 15h-17h, mercredi : 10h-12h, jeudi : 15h-18h, vendredi : 10h-11h et 15h-16h.

E-mail : laforetleroi@wanadoo.fr



Poissonnier Traiteur de la mer



**Du mardi au samedi de 9h à 19h30
sans interruption**

**Homard français vivant
Plateau de fruits de mer**



**Arrivage d'huîtres en direct
de l'ostréiculteur de Marennes d'Oléron**




27, rue Camille Desmoulin - Juvisy-sur-Orge
Centre commercial de l'Intermarché




01 69 45 18 80 - www.juvisy-maree.fr

La Norville




Code postal : 91290
Population : 4 097 habitants (2017)
Gentilé : Norvillois
Superficie : 452 hectares
Canton : Arpajon
Intercommunalité : Communauté d'agglomération Cœur d'Essonne agglomération (CDEA)
Maire : **Fabienne Leguicher**
Adjoints : Christian Rebollo, Eliane Colas, Jérémie Klein, Nathalie Pfeiffer, Benoît Labbé, Clothilde De Cordier-Mele, Mathieu Mariolle, Nathalie Tremblay.
Mairie : 1, rue Pasteur.
Tél. : 01.69.26.19.00. - Fax : 01.69.26.19.04.
Ouverture : Lundi, mardi, jeudi, vendredi : 8h15-12h15 et 13h15-17h15, samedi : 8h15-12h15.
E-mail : serv.accueil@lanorville91.fr

La Ville-du-Bois




Code postal : 91620
Population : 7 753 habitants (2017)
Gentilé : Urbisylvain
Superficie : 362 hectares
Canton : Longjumeau
Intercommunalité : Communauté d'agglomération Paris Saclay (CAPS)
Maire : **Jean-Pierre Meur**
Adjoints : Jacky Carre, Anne Berchon, Arnaldo Giarmana, Martine Peureux, Guy Ernoul, Marie-Claude Karnay, Thomas Beaulieu et Maïthée Bodoque-Munoz.
Mairie : Place du Général-de-Gaulle.
Tél. : 01.64.49.59.49. - Fax : 01.64.49.59.39.
Ouverture : Lundi, mardi, jeudi, vendredi : 8h30-12h et 14h30-17h30, mercredi, samedi : 8h30-12h15.
E-mail : communication@lavilledubois.fr

Lardy




Code postal : 91510
Population : 5 526 habitants (2017)
Gentilé : Larziacois
Superficie : 763 hectares
Canton : Arpajon
Intercommunalité : Communauté de communes Entre Juine et Renarde (CCEJR)
Maire : **Dominique Bougraud**
Adjoints : Lionel Vaudelin, Marie-Christine Ruas, Eric Alcaraz, Annie Dognon, Gérard Bouvet, Méridaline Dumont, Hugues Treton.
Mairie : 70, Grande rue.
Tél. : 01.69.27.14.00. - Fax : 01.60.82.24.57.
Ouverture : Lundi, mardi, jeudi, vendredi : 9h-12h30 et 14h-17h30, mercredi, samedi : 9h-12h30.
E-mail : mairie@ville-lardy.fr

Le Coudray-Montceaux




Code postal : 91830
Population : 4 865 habitants (2017)
Gentilé : Coudraysien
Superficie : 1 144 hectares
Canton : Mennecy
Intercommunalité : Communauté d'agglomération Grand Paris Sud Seine Essonne Sénart (GPS)
Maire : **Aurélie Gros**
Adjoints : Marc Guerton, Christine Pinaud-Gros, Richard Lavaud, Arlette Trambly, Baptiste Ollivon, Brigitte Rousseau, Claude Martinez et Christiane Jeaud.
Mairie : 45 avenue Charles-de-Gaulle.
Tél. : 01.64.93.81.12. - Fax : 01.64.93.83.10.
Ouverture : Lundi, mardi, mercredi : 9h-12h et 13h30-17h, jeudi : 13h30-18h15, vendredi : 9h-12h et 13h30-15h45, samedi : 10h-12h.
E-mail : contact@mairie-lecoudraymontceaux.fr

Le Mérévillois



Code postal : 91660
Population : 3 347 habitants (2017)
Gentilé : Mérévillois
Superficie : 3 297 hectares
Canton : Etampes
Intercommunalité : Communauté d'Agglomération de l'Etampois Sud-Essonnes (CAESE)
Maire : **Guy Desmurs**
Maire délégué d'Estouches : **Nathalie Bessé**
Adjoints : Sylvie Vasset, Jean-Pierre Dubois, Danielle Broyard, Gaël Creveau, Bénédicte Vaussard, Christophe Banaszewski.
Mairie : Méréville : Place de l'Hôtel de Ville.
Tél. : 01.64.95.00.20. - Fax : 01.64.95.16.24.
Estouches : 1, rue de la Mairie
Estouches : Tél. : 01.64.95.00.20. - Fax : 01.64.95.16.24.
Ouverture : Lundi, mardi, mercredi, jeudi : 8h30-12h et 13h30-17h, vendredi : 8h30-12h et 14h-17h30.
E-mail : mairie@lemerevillois.fr

Le Plessis-Pâté



Code postal : 91220
Population : 4 103 habitants (2016)
Gentilé : Plesséien
Superficie : 758 hectares
Canton : Ris-Orangis
Intercommunalité : Communauté d'agglomération Cœur d'Essonne agglomération (CDEA)
Maire : **Sylvain Tanguy**
Adjoints : Sylvie Barusseau, Pascal Gouzenes, Denis Delours, Patrick Reteau, Pascale Roquesalane, Claude Bourges, Jenna Catinot et Cédric Ruffiot.
Mairie : Place du 8-Mai-1945.
Tél. : 01.60.85.59.00. - Fax : 01.60.85.59.29.
Ouverture : Lundi, mardi, jeudi, vendredi : 8h30-12h et 15h-18h, mercredi : 8h30-12h.
E-mail : mairie@leplessispate.fr



Le Domaine départemental de Méréville.

Le Val-Saint-Germain



Code postal : 91530
Population : 1 475 habitants (2017)
Gentilé : Val-Saint-Germinois
Superficie : 1 257 hectares
Canton : Dourdan
Intercommunalité : Communauté de communes du Dourdannais en Hurepoix (CCDH)
Maire : **Serge Deloges**
Adjoints : Françoise Mithouard, Eric Thiebaut, Nelly Larousse, Michel Palteau.
Mairie : 93bis, rue Village.
Tél. : 01.64.59.00.10. - Fax : 01.64.59.04.11.
Ouverture : mardi, jeudi, vendredi, samedi : 9h-12h.
E-mail : mairie@le-val-st-germain.com

The logo for Terideal, featuring the word "Terideal" in a stylized, dark red font. The background of the entire page is a collage of circular images showing various professionals in action: a man in an orange safety vest working in a field, a person in a white protective suit, and a group of people in a meeting.

Terideal

LES ENTREPRENEURS
AU SERVICE DU MIEUX VIVRE

“ L'aménagement des territoires
est tellement impactant
sur la vie des hommes
et leur environnement,
qu'il requiert **engagement**
et **inventivité**. ”

Nous recrutons
dans 40 domaines
d'expertise,
venez les découvrir
sur **terideal.fr**

Rejoignez-nos
équipes!

4, Boulevard Arago
91320 Wissous
terideal.fr

Les Granges-le-Roi



Code postal : 91410
Population : 1 198 habitants (2017)
Gentilé : Grangeois
Superficie : 1 268 hectares
Canton : Dourdan
Intercommunalité : Communauté de communes du Dourdannais en Hurepoix (CCDH)
Maire : Stéphane Poussin
Adjoints : Gérard Ewango, Patricia Lasalmonie, François-Xavier Gry, Anne-Juliette Izquierdo-Hidalgo.

Mairie : 8, rue des Popineaux
 Tél. : 01.64.59.73.54. - Fax : 01.60.81.04.80.
Ouverture : Lundi, mercredi : 9h-12h, mardi, jeudi, vendredi : 14h30-17h30, samedi : 9h-12h (sur rendez-vous).
E-mail : mairie.lesgrangesleroi@wanadoo.fr

Les Ulis



Code postal : 91940
Population : 25 208 habitants (2017)
Gentilé : Ulissien
Superficie : 518 hectares
Canton : Les Ulis
Intercommunalité : Communauté d'agglomération Paris Saclay (CAPS)
Maire : Clovis Cassan
Adjoints : Sarah Jaubert, Koko Mensah, Hawa

Coulibaly, Guénaël Levray, Hajer Mohsni, Glibert Piantoni, Annick Le Poul, Soulé N'gaide, Emilia Ribeiro, Chabane Chalal, Servane Charpentier et Djallal Bourad.
Mairie : Rue du Morvan, esplanade de la République.
 Tél. : 01.69.29.34.00. - Fax : 01.69.28.45.60.
Ouverture : Lundi, mardi, mercredi : 8h45-12h et 13h30-17h30, jeudi : 8h45-12h, vendredi : 8h45-16h, samedi : 9h-12h15.
E-mail : mairie@lesulis.fr

Leuville-sur-Orge



Code postal : 91310
Population : 4 471 habitants (2017)
Gentilé : Leuvillois
Superficie : 249 hectares
Canton : Arpajon
Intercommunalité : Communauté d'agglomération Cœur d'Essonne agglomération (CDEA)
Maire : Eric Braive
Adjoints : Hervé Aujaleu, Evelyne Foulon,

Marc Bourgeois, Yannick Sauvadet, Sébastien Moreau, Christine Aujaleu, Bruno Gallois, Micheline Mazarguil.
Mairie : 28, rue Jules Ferry.
 Tél. : 01.60.85.29.60. - Fax : 01.60.85.29.75.
Ouverture : Lundi : 13h45-18h, mardi, mercredi, jeudi : 8h45-12h et 13h45-18h, vendredi, samedi : 8h45-12h.
E-mail : mairie@leuville.fr



Les Molières



Code postal : 91470
Population : 1 914 habitants (2017)
Gentilé : Moliérois
Superficie : 702 hectares
Canton : Gif-sur-Yvette
Intercommunalité : Communauté de communes du Pays de Limours (CCPL)
Maire : Yvan Lubraneski
Adjoints : Sylvie Tréhin, Marc Prabonnaud,

Frédérique Proust, Alexandre Vabre et Emmanuelle Perrellon.
Mairie : 1, place de la mairie.
 Tél. : 01.60.12.07.99. - Fax : 01.60.12.75.89.
Ouverture : Lundi, mardi, jeudi, vendredi : 9h-12h et 14h-17h, mercredi, samedi : 9h-12h
E-mail : lesmolières.marie@free.fr

Leudeville



Code postal : 91630
Population : 1 463 habitants (2017)
Gentilé : Leudevillois
Superficie : 784 hectares
Canton : Brétigny-sur-Orge
Intercommunalité : Communauté de communes du Val d'Essonne (CCVE)
Maire : Jean-Pierre Lecomte
Adjoints : Marie-Agnès Faix, Philippe Bousset-

let, Valérie Chevot, Philippe Couade.
Mairie : 10, Grande rue.
 Tél. : 01.69.14.81.52. - Fax : 01.64.56.00.78.
Ouverture : Lundi, mardi, jeudi, vendredi : 8h15-12h et 13h30-17h15, mercredi, samedi : 8h30-12h.
E-mail : mairie@leudeville.fr

Limours-en-Hurepoix



Code postal : 91470
Population : 6 625 habitants (2017)
Gentilé : Limourien
Superficie : 1 425 hectares
Canton : Dourdan
Intercommunalité : Communauté de communes du Pays de Limours (CCPL)
Maire : Chantal Thiriet
Adjoints : Pierrette Grostefan, Philippe Balle-

sio, Claude Magnette, Stéphane Patris, Frédérique Boivin, Gilles Audebert, Nolwenn Le Goasduff et Sébastien Boursier.
Mairie : Place Général-de-Gaulle.
 Tél. : 01.64.91.63.63. - Fax : 01.64.91.63.75.
Ouverture : Mardi, jeudi, samedi : 9h-12h, mercredi, vendredi : 9h-12h et 14h-17h30.
E-mail : info@mairie-limours.fr

Linis



Code postal : 91310
Population : 6 785 habitants (2017)
Gentilé : Linois
Superficie : 751 hectares
Canton : Longjumeau
Intercommunalité : Communauté d'agglomération Paris Saclay (CAPS)
Maire : Christian Lardière
Adjoints : Stéphanie Ravel, Jean-Jacques

Tanneveau, Anne Levêque-Pichot, Patrice Langlois, Alzina Djany, Philippe Rodari, Corinne Bernard-Guerinot et Dominique Demichel.
Mairie : Place Ernest-Pillon.
 Tél. : 01.69.80.14.00. - Fax : 01.69.01.77.88.
Ouverture : Lundi, mardi, mercredi, jeudi, vendredi : 8h30-12h30 et 13h30-18h.
E-mail : mairie@linis.fr

Syndicat pour l'Innovation,
 le Recyclage et l'Énergie
 par les Déchets et
 Ordures Ménagères



- 13 EPCI
- 175 communes
- 900 000 habitants
- 80 000 000 € de budget

SES COMPÉTENCES :

- ▶ Traitement des déchets
- ▶ Collecte en apport volontaire
- ▶ Collecte en porte à porte pour 68 000 Hab
- ▶ Production d'énergie
- ▶ Actions environnementales

COLLECTES EN PORTE A PORTE ET EN APPORT VOLONTAIRE

37 communes collectées en porte à porte
 22 000 tonnes collectées

487 rendez-vous de collecte des encombrants
 200 tonnes collectées

2 000 points d'apport volontaire dont :
 - 1 500 bornes pour le verre
 - 500 bornes pour les emballages et le papier

14 000 tonnes de déchets collectés sur les points d'apport volontaire (verre, emballages/papier, ordures ménagères)

ECO-CENTRES (DECHETERIES)

24 éco-centres
154 000 tonnes de déchets collectés
718 000 passages tous éco-centres confondus

PLATEFORME DE COMPOSTAGE

10 000 tonnes d'apports provenant de collectivités, des éco-centres, des paysagistes et des services techniques

ECOSITE SUD-ESSONNE

Réception puis transfert des déchets au CITD
24 000 tonnes d'ordures ménagères
8 000 tonnes d'emballages et papiers
3 500 tonnes de verre


CENTRE INTEGRE DE TRAITEMENT DES DECHETS


37 millions d'investissements sur 2 ans
80 000 MWh de chaleur et 70 000 MWh d'électricité fournis en 9 mois sur 2019

APPORTS AU CITD EN 2019 :
519 000 tonnes réparties comme suit


- * 229 000 tonnes d'ordures ménagères dont 215 000 tonnes incinérées (184 000 sur place, le reste sur d'autres centres) et 14 000 tonnes enfouies
- * 65 000 tonnes d'emballages, papiers et verre
- * 64 000 tonnes de déchets végétaux
- * 12 000 tonnes d'encombrants
- * 20 000 tonnes des services techniques
- * 130 000 tonnes d'autres matériaux provenant des éco-centres (gravats, tout-venant valorisation et enfouissable, ferrailles, DEEE, DDS, plâtre, pneus...)





 **Lisses**


 **Code postal :** 91090
Population : 7 445 habitants (2017)
Gentilé : Lissois
Superficie : 1 040 hectares
Canton : Corbeil-Essonnes
Intercommunalité : Communauté d'agglomération Grand Paris Sud Seine Essonne Sénart (GPS)
Maire : **Michel Souloumiac**

Adjoints : Jean-Marc Morin, Brigitte Boissé, Roland Dimur, Estelle Vacher, Philippe Perrot, Marie Allard-Meeus, Gérard Birebent et Caroline Varin.
Mairie : 2, rue Thirouin.
 Tél. : 01.69.11.40.00. - Fax : 01.69.11.40.01.
Ouverture : Lundi, mardi, mercredi, vendredi : 8h30-12h et 14h-17h45, jeudi : 8h30-12h et 14h-18h30, samedi : 8h30-12h.
E-mail : infolisses@ville-lisses.fr


 **Longjumeau**


 **Code postal :** 91160
Population : 21 221 habitants (2017)
Gentilé : Longjumellois
Superficie : 484 hectares
Canton : Longjumeau
Intercommunalité : Communauté d'agglomération Paris Saclay (CAPS)
Maire : **Sandrine Gelot**
Adjoints : Jérémy Martin, Alexia Perrin, Mohamed Bouazzaoui, Catherine Gaillard, Bernard Xavier, Florence Lorton, Pierre Froment, Colette Vinatier, Redda Kouadri, Lucille Cecchini, Christophe Kreiss, Julie Beguin et Florentin Feliho.
Mairie : 6bis, rue Léontine-Sohier.
 Tél. : 01.64.54.19.00. - Fax : 01.64.54.19.06.
Ouverture : Lundi, mardi, jeudi, vendredi : 8h30-12h30 et 13h30-18h, mercredi, samedi : 8h30-12h.
E-mail : mairie@longjumeau.fr

 **Longpont-sur-Orge**


 **Code postal :** 91310
Population : 6 338 habitants (2017)
Gentilé : Longipontain
Superficie : 505 hectares
Canton : Brétigny-sur-Orge
Intercommunalité : Communauté d'agglomération Cœur d'Essonne agglomération (CDEA)
Maire : **Alain Lamour**


Adjoints : Martine Thompson-Lahourcade, Patrick Philippe, Charlène Badina, Guy Bizet, Silvia Thiebault, Alexandre Facchin, Julie Canal et Hervé Forconi.
Mairie : Place des Combattants.
 Tél. : 01.69.01.68.18. - Fax : 01.69.01.48.94.
Ouverture : Lundi, vendredi : 8h45-12h et 13h30-17h30, mardi, mercredi, jeudi : 8h45-12h.
E-mail : accueil@mairie-longpont91.fr

 **Maisse**


 **Code postal :** 91720
Population : 2 719 habitants (2017)
Gentilé : Maissois
Superficie : 2 158 hectares
Canton : Mennecy
Intercommunalité : Communauté de communes des deux vallées (CC2V91)
Maire : **Claude Duperche**


Adjoints : Stéphanie Moulinoux, Denis Poulin, Denise Redonnet, Jean-Marc Lenglet, Isabelle Simon.
Mairie : Place de l'Hôtel-de-ville.
 Tél. : 01.64.99.47.26. - Fax : 01.64.99.34.44.
Ouverture : Lundi : 9h-12h, mardi, mercredi, jeudi, vendredi : 9h-12h et 15h-18h, samedi : 9h-12h.
E-mail : mairie@maisse.fr

 **Marcoussis**


 **Code postal :** 91460
Population : 8 139 habitants (2017)
Gentilé : Marcoussisien
Superficie : 1 680 hectares
Canton : Les Ulis
Intercommunalité : Communauté d'agglomération Paris Saclay (CAPS)
Maire : **Olivier Thomas**


Adjoints : Jérôme Cauet, Sonia Roisin, Alexandre Bussiere, Emmanuelle Grèze, Sylvain Legrand, Sandrine Boète, Gilles Guillaume et Catherine Delaître.
Mairie : 5, rue Alfred Dubois.
 Tél. : 01.64.49.64.00. - Fax : 01.69.01.18.53.
Ouverture : Lundi : 13h30-17h30, mardi, mercredi, jeudi : 8h30-12h et 13h30-17h30, vendredi : 8h30-12h et 13h30-18h, (1^{er}, 3^e, 5^e vendredi), vendredi 8h30-12h et 13h30-17h (2^e et 4^e vendredi) samedi : 9h-12h. (2^e et 4^e samedi)
E-mail : contact@marcoussis.fr

 **Marolles-en-Beauce**

 **Code postal :** 91460
Code postal : 91150
Population : 226 habitants (2016)
Gentilé : Marollais
Superficie : 600 hectares
Canton : Etampes
Intercommunalité : Communauté d'Agglomération de l'Etampois Sud-Essonnes (CAESE)
Maire : **Alain Perdigeon**

Adjoints : Isabelle Riassé, François Paumier.
Mairie : 48, Grande rue.
 Tél. : 01.64.95.81.52. - Fax : 01.69.95.48.84.
Ouverture : Mardi : 18h-19h30, vendredi : 10h-12h.
E-mail : mairie.marolles.en.beauce@wanadoo.fr

 **Marolles-en-Hurepoix**

 **Code postal :** 91630
Population : 5 388 habitants (2017)
Gentilé : Marollais
Superficie : 647 hectares
Canton : Brétigny-sur-Orge
Intercommunalité : Communauté d'agglomération Cœur d'Essonne agglomération (CDEA)
Maire : **Georges Joubert**

Adjoints : Josiane Boulenger, Patrick Lafon, Chantel Letessier, Francis Preud'homme, Nathalie Riva-Dufay, Géry Machut, Valérie Despaux, Yann Poncet.
Mairie : 1, avenue Charles-de-Gaulle.
 Tél. : 01.69.14.14.40. - Fax : 01.69.14.14.59.
Ouverture : Lundi, mardi, jeudi, vendredi : 8h30-12h et 13h30-17h30, mercredi, samedi : 8h30-12h.
E-mail : mairie@marolles-en-hurepoix.fr

Pour passer vos annonces légales contactez :

Claire :

01.69.36.57.10

Email : **al@le-republicain.fr**

Plus de 200 spectacles par saison !

OPÉRA • CHANSON • HUMOUR • THÉÂTRE
DANSE • JAZZ • CLASSIQUE • JEUNE PUBLIC
ET PLUS ENCORE !

OPÉRA DE MASSY

THÉÂTRE DE LONGJUMEAU

CEC-THÉÂTRE DE YERRES

Découvrez la saison 2020/2021

**OPÉRA DE
MASSY**

www.opera-massy.com

**SAISON CULTURELLE
VAL D'YERRES
VAL DE SEINE**

www.agglolculture.fr

**THÉÂTRE DE
LONGJUMEAU**


www.theatre-longjumeau.com






✓ Réparation de volets roulants et de stores toutes marques
 ✓ Dépannage, motorisation, installation
 ✓ Une intervention dans les 48H
 ✓ Devis gratuit et garantie décennale
 ✓ Forfait réparation à partir de 70€
 ✓ Fourniture et pose de moustiquaires


Pour tous renseignements, contacter :
David Launay au 06.03.06.50.19.
 david.launay@reparstores.com - www.reparstores.com




Mennecy




Code postal : 91540
Population : 14 319 habitants (2017)
Gentilé : Mennecois
Superficie : 1 1090 hectares
Canton : Mennecy
Intercommunalité : Communauté de communes du Val d'Essonne (CCVE)
Maire : Jean-Philippe Dugoin-Clément
Adjoints : Annie Pioffet, Anne-Marie Dougniaux, Claude Garro, Francis Pottiez, Xavier Dugoin, Marie-José Perret, Jouda Prat, Dora Annabi et Jean-Paul Reynaud.
Mairie : Place de la mairie.
 Tél. : 01.69.90.80.30. - Fax : 01.69.90.57.70.
Ouverture : Lundi, mardi, mercredi, jeudi, vendredi : 8h30-12h et 13h30-17h30.
E-mail : cabinet@mennecy.fr




Mérobert




Code postal : 91780
Population : 614 habitants (2017)
Gentilé : Mérobertois
Superficie : 1 071 hectares
Canton : Etampes
Intercommunalité : Communauté d'agglomération de l'Etampois Sud-Essonne (CAESE)
Maire : Alain Martin
Adjoints : Arnaud Denicolai, Cynthia Beelmeon-Savarit, Marie-Patricia Lacrampe.
Mairie : 1, place de l'Eglise.
 Tél. : 01.64.95.47.01. - Fax : 01.64.95.47.11.
Ouverture : Mardi, mercredi : 10h-12h, jeudi : 17h-19h, samedi : 10h-12h.
E-mail : mairie.merobert@wanadoo.fr




Milly-la-Forêt




Code postal : 91490
Population : 4 609 habitants (2016)
Gentilé : Milliacois
Superficie : 3 380 hectares
Canton : Mennecy
Intercommunalité : Communauté de communes des deux vallées (CC2V91)
Maire : Patrice Sainsard
Adjoints : Maria-Gabriela Bobault, Jean-Pierre Trotin, Sophie Desforges, Jean-Marie Anné, Gwladys Rivière, Jean-Paul Anna, Virginie Flaux et Benoît Bertin.
Mairie : 1, place de la République.
 Tél. : 01.64.98.80.07. - Fax : 01.64.98.79.21.
Ouverture : Lundi, mardi, mercredi, jeudi : 9h-12h et 14h-17h30, vendredi : 9h-12h et 14h-17h.
E-mail : mairie@milly-la-foret.fr




Massy




Code postal : 91300
Population : 50 833 habitants (2017)
Gentilé : Massicois
Superficie : 943 hectares
Canton : Massy
Intercommunalité : Communauté d'agglomération Paris Saclay (CAPS)
Maire : Nicolas Samsoen
Adjoints : Pierre Ollier, Elisabeth Phlippoteau, Tama Samake, Bouchra Laoues, Olivier Roverc'h, Beatriz Belouqui, Mustapha Marrouchi, Véronique Zeller, Benjamin Allouche, Hawa Niang, Franck Rougeau, Caroline Cailleau, Hakim Soltani, Hélène Bach, Yann Delalande et Anne Brodu.
Mairie : 1, avenue du Général-de-Gaulle.
 Tél. : 01.60.13.30.00. - Fax : 01.60.13.74.20.
Ouverture : Lundi, mardi, mercredi, jeudi, vendredi : 8h30-12h30 et 13h30-17h.
E-mail : demarches@mairie-massy.fr




Mauchamps




Code postal : 91730
Population : 275 habitants (2017)
Gentilé : Campusien
Superficie : 316 hectares
Canton : Dourdan
Intercommunalité : Communauté de communes Entre Juine et Renarde (CCEJR)
Maire : Thomas Gonsard
Adjoints : Christelle Grima, Jackie Buron, Patrick Negre.
Mairie : 1, place Saint-Jean.
 Tél. : 01.60.82.20.79. - Fax : 01.60.82.66.30.
Ouverture : Lundi : 14h-18h, mercredi : 9h-12h et 14h-18h, vendredi : 9h-12h et 14h-19h.
E-mail : mairie@mauchamps.org




Mespuits



Code postal : 91150
Population : 211 habitants (2017)
Gentilé : Mespuitsien
Superficie : 995 hectares
Canton : Etampes
Intercommunalité : Communauté d'agglomération de l'Etampois Sud-Essonne (CAESE)
Maire : Sabine Furman
Adjoints : Laurence Bureau, Bertrand Guérin.
Mairie : 24, Grande rue.
 Tél. : 01.64.95.85.54. - Fax : 01.69.95.42.57.
Ouverture : Lundi : 17h-18h30, jeudi : 10h30-12h30.
E-mail : mairie-mespuits@wanadoo.fr



Moigny-sur-Ecole



Code postal : 91490
Population : 1 253 habitants (2017)
Gentilé : Moignacois
Superficie : 1 223 hectares
Canton : Mennecy
Intercommunalité : Communauté de communes des deux vallées (CC2V91)
Maire : Pascal Simonnot
Adjoints : Nathalie Arrigoni, Yannick Foucher, Estrela Dezert, Jérôme Ménard.
Mairie : 59, Grande rue.
 Tél. : 01.64.98.40.14. - Fax : 01.64.98.48.92.
Ouverture : Lundi, mercredi, jeudi : 9h30-12h30 et 14h30-17h30, mardi : 9h30-12h30 et 14h30-18h30, vendredi : 9h30-12h30 et 14h30-17h.
E-mail : mairie-moigny-sur-ecole@wanadoo.fr

La Communauté de Communes des Deux Vallées, c'est un territoire de bien être au cœur du parc naturel régional du Gâtinais



Une équipe et son nouvel exécutif au service de ses communes



Le centre aquatique Alain Bernard apprécié par tous



Relais médical Sud-Essonne un exemple de télémédecine innovante

Président :

Pascal SIMONNOT

Vice-Présidents :

Bruno DELECOUR : Finance - Développement Économique
Gino BERTOL : Assainissement - Eau - Rivières & Gémapi
Fabien KEES : Bâtiments - Sécurité
Espérance VIEIRA : Social - Tourisme
Stéphanie MOULINOUX : Enfance - Petite Enfance
Claude DUVAL : Transport - Centre Aquatique
Patrick PAGES : Communications électroniques - Electricité - Voirie
Violaine PAPI : Sport

Ses 15 communes :

Boigneville
Boutigny sur Essonne
Buno-Bonnevaux
Courances
Courdimanche
Dannemois
Gironville
Maise
Mondeville
Oncy sur École
Prunay sur Essonne
Milly la Forêt
Moigny sur École
Soisy sur École
Videlles



Bientôt des nouveaux équipements sportifs pour tous



Un nouveau service de Transport à la Demande de plus en plus... demandé !



La solidarité envers nos aînés avec ses structures « aides & soins à domicile »



Un territoire dynamique, innovant en plein développement tout en préservant son caractère rural.



Un service petite enfance pour mieux accompagner les assistantes maternelles



Une zone d'activités en plein essor avec 450 nouveaux emplois




Le Très Haut Débit arrive en partenariat avec Essonne Numérique





C'est 4 centres de loisirs, ses animateurs et ses sorties en extérieur


C.C.2.V – 23 rue de la Chapelle Saint-Blaise – 91490 Milly-la-Forêt – Tél: 01.64.98.85.19 – www.cc2v91.fr





 **Mondeville**


 **Code postal :** 91590
Population : 727 habitants (2017)
Gentilé : Mondevillois
Superficie : 670 hectares
Canton : Mennecey
Intercommunalité : Communauté de communes des deux vallées (CC2V91)
Maire : **Xavier Bionne**
Adjoints : Vincent Herry, Stéphanie Grenault, Laetitia Goyard, Michelle Souillé.
Mairie : 18, grande rue.
Tél. : 01.64.98.31.03. - Fax : 01.64.98.31.09.
Ouverture : Mardi : 9h-12h et 14h-18h45, jeudi : 9h-12h et 14h-17h30 samedi : 9h-12h.
E-mail : mairie@mondeville91.fr


 **Montgeron**


 **Code postal :** 91230
Population : 23 775 habitants (2017)
Gentilé : Montgeronnais
Superficie : 1 122 hectares
Canton : Vigneux-sur-Seine Draveil
Intercommunalité : Communauté d'agglomération Val d'Yerres Val de Seine (CAVYVS)
Maire : **Sylvie Carillon**
Adjoints : François Durovray, Françoise Nicolas, Géraud Goury, Valérie Dollfus, Christian Corbin, Isabelle Gartenlaub, Franck Leroy, Patricia Raunier et Maurice Knafo.
Mairie : 112, avenue de la République.
Tél. : 01.69.83.69.00. - Fax : 01.69.83.69.45.
Ouverture : Lundi, mercredi, jeudi, vendredi : 8h30-12h et 13h30-17h30, mardi : 8h30-12h, samedi : 9h-12h.
E-mail : montgeron@montgeron.fr


 **Morangis**


 **Code postal :** 91420
Population : 13 729 habitants (2017)
Gentilé : Morangissois
Superficie : 480 hectares
Canton : Savigny-sur-Orge
Intercommunalité : Métropole du Grand Paris
Maire : **Brigitte Vermillet**
Adjoints : Monique Cancalon, Jean-Marc Dufour, Marie Hamidou, Robert Ally, Jeannette Brazda, Jean-Jacques Legrand, Quynh Ngo, Pascal Leroy et Martine Musa.
Mairie : 12, avenue de la République.
Tél. : 01.64.54.28.28. - Fax : 01.69.09.63.01.
Ouverture : Lundi : 9h30-12h et 13h30-17h30, mardi, vendredi : 8h30-12h et 13h30-17h30, mercredi : 8h30-12h, jeudi 8h30-12h et 13h30-18h30, samedi : 8h30-12h.
E-mail : morangis@morangis91.com


 **Morigny-Champigny**

 **Code postal :** 91150
Population : 4 346 habitants (2017)
Gentilé : Morignacois
Superficie : 3 085 hectares
Canton : Etampes
Intercommunalité : Communauté d'agglomération de l'Etampois Sud-Essonne (CAESE)
Maire : **Bernard Dionnet**
Adjoints : Jérôme Lenoir, Corinne Tiquet, Laurent Hesse, Catherine Come, Eric Cavers, Valérie Gouriten, Sébastien Derache.
Mairie : 5, rue de la mairie.
Tél. : 01.64.94.39.09. - Fax : 01.64.94.76.75.
Ouverture : Mardi, mercredi, vendredi : 8h30-12h et 13h30-17h30, jeudi : 8h30-12h et 13h30-18h30, samedi : 8h30-12h30.
E-mail : accueil@morignychampigny.fr

 **Monnerville**

 **Code postal :** 91930
Population : 382 habitants (2017)
Gentilé : Monnervillois
Superficie : 831 hectares
Canton : Etampes
Intercommunalité : Communauté d'Agglomération de l'Etampois Sud-Essonne (CAESE)
Maire : **Angelina Dardenne**
Adjoints : Cyrille Koundamanou, Guillaume Couvret, Martial Victorine.
Mairie : 7 bis, grande rue. Tél. 01.64.95.03.57. - Fax 01.64.95.13.76.
Ouverture : Lundi, vendredi : 16h30-17h30.
E-mail : mairie-de-monnerville@wanadoo.fr

 **Montlhéry**

 **Code postal :** 91310
Population : 7 593 habitants (2017)
Gentilé : Montlhérien
Superficie : 328 hectares
Canton : Longjumeau
Intercommunalité : Communauté d'agglomération Paris Saclay (CAPS)
Maire : **Claude Pons**
Adjoints : : Isabelle Kljajic, Denis Durand, Collette Trunsard, Jacques Gauchet, Odile Wandji, Christian Dujardin, Alexandra Da Silva Rebelo et Thierry Le Boudec.
Mairie : Château de la souche, 1, rue Blanche de Castille.
Tél. : 01.64.49.53.33. - Fax : 01.69.01.35.29.
Ouverture : Lundi, mercredi, jeudi, vendredi : 8h-12h et 13h30-17h, samedi : 9h-12h.
E-mail : mairie@ville-montlhery.fr



La tour de Montlhéry.

An aerial photograph of a vineyard with a road and houses. The vineyard is divided into rows, and there are several houses with red roofs scattered throughout. A road runs diagonally through the center of the image.

La Fibre et la 4G prennent leurs quartiers **chez vous.**

Avec la Fibre
Orange
et le réseau
mobile n°1

Le réseau qui s'étend pour n'oublier personne.

reseaux.orange.fr

Fibre accessible en France métropolitaine, sous réserve d'éligibilité et du raccordement du domicile du client. 4G : en France métropolitaine, uniquement dans les zones déployées, avec offre et équipement compatibles. Selon l'enquête Arcep d'évaluation de la qualité de service des opérateurs mobile métropolitains – octobre 2019. © Getty Images.

orange™

Morsang-sur-Orge



Code postal : 91390
Population : 20 909 habitants (2017)
Gentilé : Morsaintois
Superficie : 439 hectares
Canton : Sainte-Geneviève-des-Bois
Intercommunalité : Communauté d'agglomération Cœur d'Essonne agglomération (CDEA)
Maire : **Marianne Durant**
Adjoints : Florence Lebouc, Didier Char-
 net, Brigitte Hochart, Augustin Dumas, Elisabeth Rolando, Axel
 Douailly, Virginie Buisson, Marc Conilleau, Dominique Des-
 champs et Choukri Dehane.
Mairie : Square Alexandre-Christophe.
 Tél. : 01.69.25.39.00. - Fax : 01.60.16.99.98.
Ouverture : Lundi, mardi, vendredi : 8h30-12h et 13h30-18h, jeu-
 di : 8h30-12h et 13h30-18h45, mercredi, samedi : 8h30-11h45.
E-mail : cabinet@ville-morsang.fr

Morsang-sur-Seine



Code postal : 91250
Population : 526 habitants (2017)
Gentilé : Morsandiaux
Superficie : 439 hectares
Canton : Epinay-sous-Sénart
Intercommunalité : Communauté d'agglomé-
 ration Grand Paris Sud Seine Essonne Sénart
 (GPS)
Maire : **Olivier Perrin**
Adjoints : Sophie Bratigny, Claude Pouges, Marie-Anne Rigal et
 Stéphane Collin.
Mairie : 24, Grande rue.
 Tél. : 01.60.75.20.18. - Fax : 01.60.75.48.96.
Ouverture : Lundi, mardi, mercredi, jeudi, vendredi, samedi :
 9h-12h.
E-mail : secretariat.mairie@mairie-morsangsurseine.fr

Nainville-les-Roches



Code postal : 91750
Population : 470 habitants (2017)
Gentilé : Nainvillois
Superficie : 593 hectares
Canton : Mennecy
Intercommunalité : Communauté de com-
 munes du Val d'Essonne (CCVE)
Maire : **Frédéric Mouret**
Adjoints : Christian Lespinasse, Isabelle Le

Cam.

Mairie : Place de la Mairie.
 Tél. : 01.64.98.01.55. - Fax : 01.64.98.53.36.
Ouverture : Lundi : 14h-19h, mardi, jeudi : 9h-12h.
E-mail : mairie@nainville.fr

Nozay



Code postal : 91620
Population : 4 642 habitants (2017)
Gentilé : Nozéen
Superficie : 734 hectares
Canton : Les Ulis
Intercommunalité : Communauté d'agglomé-
 ration Paris Saclay (CAPS)
Maire : **Didier Perrier**
Adjoints : Denis Toullier, Véronique Meslin,
 Christian Fournés, Laurence Renaud, Yves Fache, Françoise Jans-
 sens, Christine Porcheron et Patrice Feillault.
Mairie : Place de la Mairie.
 Tél. : 01.64.49.58.00. - Fax : 01.64.49.58.01.
Ouverture : Lundi : 15h-18h, mardi, mercredi, jeudi : 9h-12h et
 15h-18h, vendredi : 9h-12h et 15h-17h.
E-mail : mairie@nozay91.fr

Ollainville



Code postal : 91340
Population : 4 722 habitants (2017)
Gentilé : Ollainvillois
Superficie : 1 133 hectares
Canton : Arpajon
Intercommunalité : Communauté d'agglomé-
 ration Cœur d'Essonne Agglomération (CDEA)
Maire : **Jean-Michel Giraudeau**
Adjoints : Olivier Malecamp, Muriel Chevron,

Régis Carpentier, Marie-Hélène Chapdelaine, Nicolas Fouque,
 Christine Tavernier, Thierry Favoccia.

Mairie : 2, rue de la mairie.
 Tél. : 01.69.26.19.19. - Fax : 01.69.26.19.10.
Ouverture : Lundi, jeudi, vendredi : 8h30-12h et 13h-16h30, mar-
 di : 8h30-12h et 16h-20h, mercredi, samedi : 8h30-12h.
E-mail : secr.maire@mairie-ollainville91

Oncy-sur-Ecole



Code postal : 91490
Population : 1 038 habitants (2016)
Gentilé : Oncéen
Superficie : 537 hectares
Canton : Mennecy
Intercommunalité : Communauté de com-
 munes des deux vallées (CC2V91)
Maire : **Bruno Delecour**
Adjoints : Christophe Couder, Sophie Gelbard,
 Patrick Boucher, Marie-Thérèse Bosselut.
Mairie : 97, grande rue.
 Tél. : 01.64.98.81.40. - Fax : 01.64.98.80.06.
Ouverture : Lundi, jeudi : 13h30-17h30, mardi et vendredi :
 14h-19h30.
E-mail : mairie@oncsurecole.fr

Ormoy



Code postal : 91540
Population : 2 046 habitants (2017)
Gentilé : Ulméen
Superficie : 188 hectares
Canton : Mennecy
Intercommunalité : Communauté de com-
 munes du Val d'Essonne (CCVE)
Maire : **Jacques Gombault**
Adjoints : Gérard Marty, Maria Alexandra

Gonçalves, Michel Vanier.

Mairie : Place Raymond Gombault.
 Tél. : 01.69.90.75.00. - Fax : 01.64.57.19.53.
Ouverture : Lundi, mardi, jeudi, vendredi : 9h-12h et 14h30-18h,
 mercredi, samedi : 9h-12h.
E-mail : mairie@ormoy.fr



Nainville-les-Roches autrefois...



nouvelle audition

SATCHLIAN Kévork

Audioprothésiste DE - Audiologie de l'Enfant DU
Le Spécialiste de l'ADULTE & de l'ENFANT



AUTO-DÉPISTAGE en 12 QUESTIONS

CONVERSATION ET COMPRÉHENSION

- 📞 *Avez-vous du mal à suivre une conversation à table ?*
- 📞 *Avez-vous tendance à faire répéter vos interlocuteurs ?*
- 📞 *Avez-vous des difficultés pour entendre les confidences ?*
- 📞 *Avez-vous l'impression que certaines personnes prononcent mal les mots ?*

LA RUE ET LES COMMERÇANTS

- 📞 *Etes-vous parfois surpris par l'arrivée d'une voiture ?*
- 📞 *Avez-vous des difficultés à percevoir certains bruits ?*
- 📞 *Avez-vous du mal à entendre quelqu'un qui se situe derrière vous ?*
- 📞 *Avez-vous des difficultés à localiser la source du son quand on vous appelle ?*

LA TÉLÉ ET LE TÉLÉPHONE

- 📞 *Mettez-vous le son de la télé plus fort que votre entourage ?*
- 📞 *Ignorez-vous parfois la sonnerie du téléphone ou la sonnette de la porte ?*
- 📞 *Confondez-vous en notant les noms propres et les numéros de téléphone ?*
- 📞 *Concentrez-vous d'avantage pour écouter un film d'origine étrangère en VF ?*

Si vous avez répondu oui à l'une ou plusieurs de ces questions, une analyse détaillée est conseillée. Sans attendre, contactez :

01 69 04 12 58 - www.nouvelleaudition.fr

pour convenir d'un rendez-vous pour établir votre bilan d'écoute.

APPAREILLAGE AUDITIF - ACCESSOIRES MALENTENDANTS ECOUTE TELEVISION SANS FIL - TELEPHONE AMPLIFIE REVEILS



Téléphone amplifié sans fil



GSM amplifié



Téléphone amplifié

GSM amplifié



Réveil vibrant



Casque sans fil



39, route de Corbeil, 91390 MORSANG-SUR-ORGE, (à 50 m de DARTY)



01 69 04 12 58 - www.nouvelleaudition.fr


du lundi au samedi de 9h à 19h sur rendez-vous




 **Ormoy-la-Rivière**


 **Code postal :** 91150
Population : 921 habitants (2017)
Gentilé : Ormoisien
Superficie : 1 029 hectares
Canton : Etampes
Intercommunalité : Communauté d'agglomération de l'Etampois Sud-Essonne (CAESE)
Maire : **Mickaël Mérigot**
Adjoints : Bruno Morel, Joëlle Dupuy, Anne Santal.


Mairie : 41, Grande rue.
Tél. : 01.64.94.21.06. - Fax : 01.69.92.72.49.
Ouverture : Mardi, mercredi, jeudi, vendredi, samedi : 9h-12h.
E-mail : mairieormoylariviere@orange.fr

 **Orsay**


 **Code postal :** 91400
Population : 16 421 habitants (2017)
Gentilé : Orcéen
Superficie : 797 hectares
Canton : Palaiseau
Intercommunalité : Communauté d'agglomération Paris Saclay (CAPS)
Maire : **David Ros**
Adjoints : Didier Missenard, Anne-Charlotte Bénichou, Frédéric Henriot, Ariane Wachthausen, Pierre Bertiaux, Elisabeth Caux, David Saussol, Elisabeth Delamoye et Véronique France-Tarif.


Mairie : 2, place du Général-Leclerc.
Tél. : 01.60.92.80.00. - Fax : 01.60.92.80.80.
Ouverture : Lundi, mardi, mercredi, vendredi : 8h30-12h et 13h30-17h30, jeudi : 13h30-18h, samedi : 9h-12h.
E-mail : contact@mairie-orsay.fr

 **Orveau**


 **Code postal :** 91590
Population : 193 habitants (2017)
Gentilé : Orvallois
Superficie : 430 hectares
Canton : Etampes
Intercommunalité : Communauté de communes du Val d'Essonne (CCVE)
Maire : **Philippe Damiot**
Adjoints : Bruno Douriez, Zelia Autunes, Philippe Brouillard.


Mairie : 4, Grande rue Guy Gauthier
Tél. : 01.64.57.66.11. - Fax : 01.69.90.12.05.
Ouverture : Mardi, jeudi : 14h-17h, mercredi : 14h-18h.
E-mail : comunedeorveau@wanadoo.fr

 **Palaiseau**


 **Code postal :** 91120
Population : 35 514 habitants (2017)
Gentilé : Palaisien
Superficie : 1 151 hectares
Canton : Palaiseau
Intercommunalité : Communauté d'agglomération Paris Saclay (CAPS)
Maire : **Grégoire de Lasteurie**
Adjoints : Hervé Paillet, Delphine Person, Jean-Yves Sire, Marie-Christine Graveleau, Mokhtar Sadjji, Nancy Colin, Gilles Cordier, Véronique Ledoux, Guillaume Caristan, Janine Maimoun, Jean-Pierre Madika, Régina Lahutte, Pierre Costi et Catherine Vittecoq.


Mairie : 91, rue de Paris
Tél. : 01.69.31.93.00. - Fax : 01.69.31.93.99.
Ouverture : Lundi, mercredi, jeudi, vendredi : 8h30-12 et 13h30-17h30, mardi : 8h30-12h et 14h-19h, samedi : 9h-12h.
E-mail : contact@mairie-palaiseau.fr

 **Paray-Vieille-Poste**


 **Code postal :** 91550
Population : 7 457 habitants (2017)
Gentilé : Paraysien
Superficie : 614 hectares
Canton : Athis-Mons
Intercommunalité : Métropole du Grand Paris
Maire : **Nathalie Lallier**
Adjoints : Fabrice Wagnier, Caroline Delaveau-Pieracci, Fouad Idhammou, Françoise Doddi-Pouyet, Alain Coqueray, Catherine Reyt, Pascal Brulfert et Virginie Papin-Filipe.


Mairie : Place Henri Barbusse.
Tel : 01.69.38.79.83. Fax : 01.69.38.28.54.
Ouverture : Lundi, mercredi, vendredi : 8h30-12h30 et 13h30-17h30, mardi : 8h30-12h30 et 13h30-18h, jeudi : 13h30-18h, samedi : 9h-12h.
E-mail : contactmairie@paray-vieille-poste.fr

 **Pecqueuse**

 **Code postal :** 91470
Population : 549 habitants (2017)
Gentilé : Pescusien
Superficie : 740 hectares
Canton : Gif-sur-Yvette
Intercommunalité : Communauté de communes du Pays de Limours (CCPL)
Maire : **Jean-Marc Delaitre**
Adjoints : Stéphane Boyer, Marion Khir et Claude Drouet.

Mairie : Place de la Mairie.
Tél. : 01.64.91.01.39. - Fax : 01.64.91.56.38.
Ouverture : Lundi, mardi, mercredi, jeudi, vendredi : 9h-12h et 14h-18h.
E-mail : maire@pecqueuse.fr

 **Plessis-Saint-Benoist**

 **Code postal :** 91410
Population : 330 habitants (2017)
Gentilé : Benat
Superficie : 916 hectares
Canton : Etampes
Intercommunalité : Communauté d'Agglomération de l'Etampois Sud-Essonne (CAESE)
Maire : **Claude Fauconnier**
Adjoints : Carole Missault, Evelyne Héron, Hélène Caussé.

Mairie : rue du Petit Plessis.
Tél. : 01.64.95.51.26. - Fax : 01.64.95.59.03.
Ouverture : Mardi : 14h-17h, mercredi : 9h-12h et 14h-17h, jeudi : 14h-18h30, samedi : 9h-12h.
E-mail : maire.plessis-saint-benoit@wanadoo.fr



Jardin japonais à Courances.

A la découverte du Musée palaisien du hurepoix



La fin du XX^e siècle approchait et la société de consommation ne tenait pas compte du passé. Il nous est apparu urgent de sauver les objets témoins de la vie de nos ancêtres afin de transmettre aux jeunes générations leurs us et leurs coutumes, leur goût du travail bien fait, l'ingéniosité et l'habileté qui les animaient.

La volonté de la population de Palaiseau et du Hurepoix de sauvegarder son patrimoine et de transmettre ses connaissances, son soutien constant, l'abondance et la diversité des objets donnés, ont été le moteur de notre action .



La laveuse




La couturière


Nous serons heureux de vous accueillir.

Visite guidée de mi-septembre à fin juin les mardis et jeudis
et un samedi par mois (hors vacances scolaires)
à partir de 14h et début de la dernière visite à 16h.

5, place de la Victoire - Palaiseau - Tél. : 01 69 31 45 70
Site Internet : <http://www.musee-palaiseau.net>
Adresse courriel : musee.hurepoix@free.fr



Prunay-sur-Essonne



Code postal : 91720
Population : 295 habitants (2017)
Gentilé : Prunaysien
Superficie : 514 hectares
Canton : Mennecy
Intercommunalité : Communauté de communes des deux vallées (CC2V91)
Maire : Patrick Pagès
Adjoint : Bruno Huet, Marc Remondin, Pierre Grillet.

Mairie : 1, rue Georges Bercher.
 Tél. : 01.64.99.52.17. - Fax : 01.64.99.33.46.
Ouverture : Lundi, mardi, vendredi, samedi : 9h30-11h30, jeudi : 9h30-11h30 et 18h30-19h30.
E-mail : prunaysuressonne@wanadoo.orange




Puiselet-le-Marais




Code postal : 91150
Population : 266 habitants (2017)
Gentilé : Pirlochet
Superficie : 1 127 hectares
Canton : Etampes
Intercommunalité : Communauté de l'agglomération de l'Etampois Sud-Essonne (CAESE)
Maire : Fabien Bidault
Adjoint : Régine Dezert, Karine Mayeur

Mairie : 43, rue de la Grande Vallée.
 Tél. : 01.64.95.81.08. - Fax : 01.64.95.81.09.
Ouverture : Mercredi, samedi : 10h-12h.
E-mail : mairie-puiselet-le-marais@wanadoo.fr




Pussay




Code postal : 91740
Population : 2 200 habitants (2017)
Gentilé : Pussayen
Superficie : 1 155 hectares
Canton : Etampes
Intercommunalité : Communauté de l'agglomération de l'Etampois Sud-Essonne (CAESE)
Maire : Grégory Courtas
Adjoint : Sophie Caulier, Jacques Adrien, Sophie Guerton, Jean-Yves Rousseau, Séverine Ramé

Mairie : Rue du jeu de Paume.
 Tél. : 01.64.95.23.38. - Fax : 01.64.95.38.40.
Ouverture : Lundi, mardi : 9h-12h et 13h30-17h, mercredi : 13h30-17h, jeudi, vendredi : 9h-12h et 13h30-17h, samedi : 9h-12h.
E-mail : pussay.mairie@wanadoo.fr



Quincy-sous-Sénart



Code postal : 91480
Population : 9 021 habitants (2017)
Gentilé : Quincéen
Superficie : 520 hectares
Canton : Epinay-sous-Sénart
Intercommunalité : Communauté d'agglomération Val d'Yerres Val de Seine (CAVYVS)
Maire : Christine Garnier
Adjoint : Pascal Odot, Michelle Gabignon, Cyril Picard, Marie Delaroche, Jacky Gerard, Patricia Garou, Marc Nusbaum et Danielle Couvreur.

Mairie : 5, rue de Combs-la-Ville.
 Tél. : 01.69.00.14.14. - Fax : 01.69.39.02.20.
Ouverture : Lundi, mardi, mercredi, vendredi : 8h45-12h30 et 13h30-17h, jeudi : 8h45-12h30 et 13h30-18h.
E-mail : mairie@mairie-quincy-sous-senart.fr




Richarville




Code postal : 91410
Population : 397 habitants (2017)
Gentilé : Richarvillois
Superficie : 1 035 hectares
Canton : Dourdan
Intercommunalité : Communauté de communes du Dourdannais en Hurepoix (CCDH)
Maire : Carine Houdouin
Adjoint : Patrick Lemanissier, Brice Desprez, Gérard Mathieu.

Mairie : 9 rue du Plessis.
 Tél. : 01.64.95.70.67. - Fax : 01.69.58.76.80.
Ouverture : Lundi, mardi, mercredi : 10h-11h, jeudi : 16h-17h30, vendredi : 14h30-16h.
E-mail : mairie-richarville@orange.fr



Ris-Orangis




Code postal : 91130
Population : 29 225 habitants (2017)
Gentilé : Rissois
Superficie : 871 hectares
Canton : Ris-Orangis
Intercommunalité : Communauté d'agglomération Grand Paris Sud Seine Essonne Sénart (GPS)
Maire : Stéphane Raffalli

Adjoint : Grégory Gobron, Claudine Cordes, Marcus M'Boudou, Aurélie Monfils, Gil Melin, Kykie Basseg, Sofiane Seridji, Souad Medani, Serge Mercieca, Véronique Gauthier, Siegfried Van Waerbeke, Sémira Le Québec et Nicolas Fené.


Mairie : Place du Général-de-Gaulle.
 Tél. : 01.69.02.52.52. - Fax : 01.69.02.52.53.
Ouverture : Lundi, mardi, mercredi, vendredi : 8h30-12h et 13h30-18h, jeudi : 8h30-12h et 15h-19h, samedi : 9h-12h.
E-mail : contact@ville-ris-orangis.fr



Le château de Morsang-sur-Orge.



Roinville-sous-Dourdan



Code postal : 91410
Population : 1 393 habitants (2017)
Gentilé : Roinvillois
Superficie : 134 hectares
Canton : Dourdan
Intercommunalité : Communauté de communes du Dourdannais en Hurepoix (CCDH)
Maire : Guillaume Bellinelli
Adjoint : Eric Dauvilliers, Lise Duhay, Paul Fugazza, Caroline Sabatier.

Mairie : 2, rue du Général-de-Gaulle.
 Tél. : 01.64.59.72.82. - Fax : 01.60.81.00.43.
Ouverture : Lundi, mercredi, vendredi, samedi : 8h30-12h, mardi, jeudi : 13h30-17h15.
E-mail : contact@mairie-roinville.fr


Roinvilliers



Code postal : 91150
Population : 107 habitants (2017)
Gentilé : Roinvillierain
Superficie : 716 hectares
Canton : Etampes
Intercommunalité : Communauté d'agglomération de l'Etampois Sud-Essonne (CAESE)
Maire : **Huguette Denis**
Adjoints : Jean-Philippe Pesou, Pascal Egel.

Mairie : 12, Grande rue.
Tél. : 01.69.95.42.95. - Fax : 01.64.95.50.85.
Ouverture : Mardi : 16h-19h.
E-mail : comunederoinvilliers@wanadoo.fr


Saclas



Code postal : 91690
Population : 1 806 habitants (2017)
Gentilé : Saclaisien
Superficie : 1 366 hectares
Canton : Etampes
Intercommunalité : Communauté d'agglomération de l'Etampois Sud-Essonne (CAESE)
Maire : **Yves Gaucher**
Adjoints : Annie Lepage, Fabrice Jaouen, Myriam Rebut, Jacques Hardouin, Daniëlle Péchin.

Mairie : 19, rue de la mairie.
Tél. : 01.69.58.88.00. - Fax : 01.60.80.99.46
Ouverture : Lundi, mercredi : 8h-12h et 13h30-17h, mardi, jeudi, samedi : 8h-12h, vendredi : 8h-12h et 13h30-16h.
E-mail : contact@mairie-saclas.fr


Saclay



Code postal : 91400
Population : 4 029 habitants (2017)
Gentilé : Saclaysien
Superficie : 1 365 hectares
Canton : Gif-sur-Yvette
Intercommunalité : Communauté d'agglomération communauté Paris-Saclay (CAPS)
Maire : **Michel Senot**
Adjoints : Viviane Giniaux, Christian Berche, Nelly Bernard, Serge Fourgeaud, Nathalie Rousseau, Christian Page et Chantal Szymkowiak.

Mairie : 12, Place de la Mairie.
Tél. : 01.69.41.02.83. - Fax : 01.69.41.21.20.
Ouverture : Lundi : 9h-12h et 14h-17h30, mardi, mercredi, jeudi : 9h-12h et 13h30-17h30, vendredi : 9h-12h et 13h30-17h15, samedi : 9h-12h.
E-mail : maire@saclay.fr


Saint-Aubin



Code postal : 91190
Population : 703 habitants (2017)
Gentilé : Saint-Aubinois
Superficie : 357 hectares
Canton : Gif-sur-Yvette
Intercommunalité : Communauté d'agglomération communauté Paris-Saclay (CAPS)
Maire : **Pierre-Alexandre Mouret**
Adjoints : Benoît Julienne, Serge Blin, Sophie Campisciano et Françoise Balthazard.

Mairie : 2, rue du clocher.
Tél. : 01.69.41.09.15. - Fax : 01.60.19.22.15.
Ouverture : Mardi, mercredi : 14h-17h, vendredi : 9h-12h et 14h-17h, samedi : 9h-12h.
E-mail : mairie@saint-aubin.fr


Saint-Chéron



Code postal : 91530
Population : 5 072 habitants (2017)
Gentilé : Saint-Chéronnais
Superficie : 1 144 hectares
Canton : Dourdan
Intercommunalité : Communauté de communes du Dourdannais en Hurepoix (CCDH)
Maire : **Jean-Marie Gelé**
Adjoints : Dominique Tachat, Rémi Boyer, Brigitte Aceituno, Jean-Claude Desile, Martine Roosens, Kamel Saada.

Mairie : Parc des Tourelles.
Tél. : 01.69.14.13.00. - Fax : 01.64.56.37.04.
Ouverture : Lundi, mardi, mercredi, jeudi, vendredi : 8h30-12h et 13h30-16h30, samedi : 9h-12h.
E-mail : st-cheron.mairie@wanadoo.fr

Saint-Cyr-la-Rivière




Code postal : 91690
Population : 517 habitants (2017)
Gentilé : Saint-Cyrien
Superficie : 881 hectares
Canton : Etampes
Intercommunalité : Communauté d'agglomération de l'Etampois Sud-Essonne (CAESE)
Maire : **Christelle Deloison**
Adjoints : Ludovic Chachignon, Lionel Goin.

Mairie : rue du Château.
Tél. : 01.64.95.60.63. - Fax : 01.64.95.61.78.
Ouverture : Lundi : 15h-18h, mardi : 16h-18h, jeudi : 18h-19h30, vendredi : 13h30-16h, samedi : 10h-12h.
E-mail : mairie.saint-cyr-la-riviere@wanadoo.fr



L'hôtel de ville de Saint-Chéron.


Saint-Cyr-sous-Dourdan



Code postal : 91410
Population : 978 habitants (2017)
Gentilé : Saint-Cyrien
Superficie : 989 hectares
Canton : Dourdan
Intercommunalité : Communauté de communes du Dourdannais en Hurepoix (CCDH)
Maire : **Jean-Pierre Moulin**
Adjoints : Evelyne L'Anton, Vanessa Blasutig, Antonio Fonseca.


Mairie : 1, route de Paris.
Tél. : 01.64.59.01.29. - Fax : 01.64.59.12.31.
Ouverture : Lundi, mardi, mercredi, jeudi, vendredi, samedi : 9h-12h.
E-mail : mairie@saint-cyr-sous-dourdan.fr

Saint-Escobille




Code postal : 91410
Population : 562 habitants (2017)
Gentilé : Saint-Escobillois
Superficie : 1 200 hectares
Canton : Etampes
Intercommunalité : Communauté d'agglomération de l'Etampois Sud-Essonne (CAESE)
Maire : Yves Villate
Adjoints : Valérie Galopin, Michel Chassin, Christine Maero.
Mairie : 2, rue du Château.
Tél. : 01.64.95.52.62. - Fax : 01.64.95.52.62.
Ouverture : Lundi, vendredi : 8h30-12h, mardi : 13h30-17h, jeudi : 13h30-18h, samedi : 9h-12h.
E-mail : mairieescobille@wanadoo.fr

Saint-Germain-lès-Arpaçon



Code postal : 91180
Population : 10 707 habitants (2017)
Gentilé : Germinois
Superficie : 631 hectares
Canton : Arpaçon
Intercommunalité : Communauté d'agglomération Cœur d'Essonne Agglomération (CDEA)
Maire : Norbert Santin
Adjoints : Christian Kervazo, Laudénia Velho, Pierre-Jean Le Bec, Annie Leclerc, Fabrice Arbelet, Roseline Wiart, Franck John, Régine Donnerger, Lauren Boivin.
Mairie : 3, rue René-Dècle.
Tél. : 01.69.26.26.20. - Fax : 01.64.90.33.90.
Ouverture : Lundi, mercredi, vendredi : 8h30-12h et 13h30-17h, mardi : 8h30-12h et 13h30-19h, jeudi : 8h30-12h, samedi : 9h-12h.
E-mail : mairie@ville-sgla.fr

Saint-Germain-lès-Corbeil




Code postal : 91250
Population : 7 493 habitants (2017)
Gentilé : Saint-Germinois
Superficie : 490 hectares
Canton : Draveil
Intercommunalité : Communauté d'agglomération Grand Paris Sud Seine Essonne Sénart (GPS)
Maire : Yann Pétel
Adjoints : Florence Le Bellec, Patrice Carriol, Aline Badier, Jacques Rancher, Cécile Podevin, Jean-Philippe Cathelot, Marie-Laure Degoutte et Bertrand Garin.
Mairie : 2, route de Lieusaint.
Tél. : 01.69.89.70.70. - Fax : 01.60.75.01.91.
Ouverture : Lundi, mardi, jeudi, vendredi : 8h30-12h15 et 13h30-17h30, mercredi : 8h30-12h et 13h30-17h, samedi : 8h30-12h.
E-mail : contact@sglc.fr

Saint-Hilaire




Code postal : 91780
Population : 408 habitants (2017)
Gentilé : Saint-Hilairois
Superficie : 679 hectares
Canton : Etampes
Intercommunalité : Communauté d'agglomération de l'Etampois Sud-Essonne (CAESE)
Maire : Stéphane Demeulemeester
Adjoints : Thierry Lahaye, Michel Collignon.
Mairie : 1, allée des tilleuls.
Tél. : 01.64.95.40.85. - Fax : 01.64.95.46.82.
Ouverture : Lundi : 18h-19h, vendredi : 18h30-19h30.
E-mail : sthilaire.91@orange.fr

Saint-Jean-de-Beauregard




Code postal : 91940
Population : 441 habitants (2017)
Gentilé : Bellinagardinois
Superficie : 397 hectares
Canton : Les Ulis
Intercommunalité : Communauté de communes du Pays de Limours (CCPL)
Maire : François Frontera
Adjoints : François de Curel et Franck Couturier.
Mairie : 49, Grande rue.
Tél. : 01.60.12.00.04. - Fax : 01.60.12.58.63.
Ouverture : Lundi, mardi, mercredi : 14h-18h, jeudi : 14h-19h.
E-mail : secretariat@stjean91.fr

Saint-Maurice-Montcouronne



Code postal : 91530
Population : 1 564 habitants (2017)
Gentilé : Saint-Mauricien
Superficie : 903 hectares
Canton : Dourdan
Intercommunalité : Communauté de communes du Pays de Limours (CCPL)
Maire : William Berrichillo
Adjoints : Jean-Philippe Villette, Gaëlle Bresnanelli, David Martins, Michelle Morceau et Christian Delomme.
Mairie : 5, rue de Bourguignette.
Tél. : 0164.58.91.55. - Fax : 01.64.58.83.80.
Ouverture : Lundi, jeudi : 15h-17h30, mardi : 8h-19h, mercredi : 8h30-17h30, vendredi : 15h-17h, samedi : 9h-12h (1er et 3e samedis).
E-mail : mairie-saint-maurice-accueil@wanadoo.fr

Saint-Michel-sur-Orge




Code postal : 91240
Population : 19 758 habitants (2017)
Gentilé : Saint-Michellois
Superficie : 529 hectares
Canton : Brétigny-sur-Orge
Intercommunalité : Communauté d'agglomération Cœur d'Essonne Agglomération (CACEA)
Maire : Sophie Rigault
Adjoints : Roselyne Dacoury-Tabley, Georges Gourgues, Muriel Mosnat, Joseph Delpic, Maria Menicacci-Ferrain, Dominique Taffin, Carole Couton et Nicolas de Boishue.
Mairie : 16, rue de l'Eglise.
Tél. : 01.69.80.29.29.
Ouverture : Lundi : 13h-19h, mardi, mercredi, jeudi, vendredi : 8h30-12h et 13h30-17h30, samedi : 8h30-12h.
E-mail : mairie@saintmichel91.fr




La fête des plantes à Saint-Jean-de-Beauregard.

Saint-Pierre-du-Perray




Code postal : 91280
Population : 10 835 habitants (2017)
Gentilé : Saint-Perreyens
Superficie : 1 159 hectares
Canton : Epinay-sous-Sénart
Intercommunalité : Communauté d'agglomération Grand Paris Sud Seine Essonne Sénart (GPS)
Maire : **Dominique Vérots**
Adjoints : Annick Viguié, Riad Hatik, Lisbeth Caux, Chakir Farissi, Liliane Barreiros, Wilbert Jean, Nathalie Rathier, Matthieu Bouchet et Saliha Ouazzani Ibrahimy.
Mairie : 8, rue Vivaldi.
Tél. : 01.69.89.75.00. - Fax : 01.60.75.13.21.
Ouverture : Lundi : 13h30-17h, mardi, mercredi, jeudi, vendredi : 8h30-12h et 13h30-17h, samedi : 8h30-12h.
E-mail : mairie@stpdp.com

Saint-Sulpice-de-Favières




Code postal : 91910
Population : 305 habitants (2016)
Gentilé : Saint-Sulpicien
Superficie : 437 hectares
Canton : Dourdan
Intercommunalité : Communauté de communes Entre Juine et Renarde (CCEJR)
Maire : **Olivier Pétrilli**
Adjoints : Elisabeth Schmitt, Frantzy Somemzi, Lydie Peyrottes.
Mairie : 14, rue aux Fèves.
Tél. : 01.64.58.42.33. - Fax : 01.69.94.09.19.
Ouverture : Lundi : 9h-12h, mardi : 9h-12h et 14h-17h, mercredi : 9h-12h et 14h-16h, jeudi : 9h-12h et 14h-18h, samedi : 10h30-12h.
E-mail : mairie@saint-sulpice-de-favieres.fr

Saint-Vrain




Code postal : 91770
Population : 3 059 habitants (2017)
Gentilé : Saint-Vrainois
Superficie : 1 157 hectares
Canton : Brétigny-sur-Orge
Intercommunalité : Communauté de communes du Val d'Essonne (CCVE)
Maire : **Corinne Cordier**
Adjoints : Estelle Bargain, Louis Langlet, Emilie Sayag, Luc Sarrelabout, Claire Perez y Maestro, José Fernandes.
Mairie : 13, rue Noblets.
Tél. : 01.64.56.13.63. - Fax : 01.64.56.24.02.
Ouverture : Lundi, vendredi : 9h-12h et 14h-17h, mardi, mercredi : 9h-12h, samedi : 10h-12.
E-mail : mairie@saint-vrain91.fr

Saint-Yon




Code postal : 91650
Population : 894 habitants (2017)
Gentilé : Saint-Yonais
Superficie : 466 hectares
Canton : Arpajon
Intercommunalité : Communauté de communes Entre Juine et Renarde (CCEJR)
Maire : **Alexandre Touzet**
Adjoints : Catherine Lempereur, Pierre Cellier, Micheline Yannou, Patrick Boudon.
Mairie : 1080, rue des Cosnardières.
Tél. : 01.64.58.40.54. - Fax : 01.64.58.45.27.
Ouverture : Mardi, jeudi : 9h-12h et 13h-17h, samedi : 9h-12h
E-mail : mairie@saint-yon.fr

Sainte-Geneviève-des-Bois




Code postal : 91700
Population : 36 207 habitants (2017)
Gentilé : Génovéfain
Superficie : 927 hectares
Canton : Sainte-Geneviève-des-Bois
Intercommunalité : Communauté d'agglomération Cœur d'Essonne Agglomération (CDEA)
Maire : **Frédéric Petitta**
Adjoints : Nathalie Vasseur, Jean-Pierre Vimard, Michelle Bouchon, Philippe Roger, Alice Sebbag, Marc Le Meur, Nadia Carcasset, Mohammed Zaoui, Maria De Jesus Carlos, Héritier Lunda et Danièle Garcia.
Mairie : Place Roger Perriaud.
Tél. : 01.69.46.80.00. - Fax : 01.69.46.80.01.
Ouverture : Lundi, mardi, vendredi : 8h45-12h et 14h-18h, jeudi : 8h45-12h et 14h30-18h, samedi : 9h-12h.
E-mail : le-maire@sgdb91.com

Saintry-sur-Seine



Code postal : 91250
Population : 5 720 habitants (2017)
Gentilé : Saintryen
Superficie : 329 hectares
Canton : Epinay-sous-Sénart
Intercommunalité : Communauté d'agglomération Grand Paris Sud Seine Essonne Sénart (GPS)
Maire : **Patrick Rauscher**
Adjoints : Alain Herschkorn, Christelle Pelouin, Pascal Ventalon, Nathalie Denece, Thierry Soulier, Sylvie Vignas, Stéphane Duberger et Stéphane Marinho.
Mairie : 57, Grande rue Charles-de-Gaulle.
Tél. : 01.69.89.52.52. - Fax : 01.69.89.52.53.
Ouverture : Lundi : 13h30-17h30, mardi, mercredi, jeudi, vendredi : 8h30-12h30 et 13h30-17h30, samedi : 9h-12h.
E-mail : mairie@saintry-sur-seine.fr

Saulx-les-Chartreux




Code postal : 91160
Population : 5 886 habitants (2017)
Gentilé : Salucéen
Superficie : 765 hectares
Canton : Longjumeau
Intercommunalité : Communauté d'agglomération Paris-Saclay (CAPS)
Maire : **Stéphane Bazile**
Adjoints : Anaïs Maginelle, Christian Auger, Marie Gleye, Luc Lafond, Flora Babouche, Alexandre Seelig et Muriel Caris.
Mairie : 62, rue de la Division Leclerc.
Tél. : 01.69.74.11.20. - Fax : 01.64.48.79.08.
Ouverture : Lundi, mardi, jeudi, vendredi : 8h30-12h30 et 13h30-17h30, mercredi : 9h-12h.
E-mail : contact@saulx.net




L'église de Saint-Sulpice-de-Favières.

Savigny-sur-Orge




Code postal : 91600
Population : 36 533 habitants (2017)
Gentilé : Savinien
Superficie : 697 hectares
Canton : Savigny-sur-Orge
Intercommunalité : Métropole du Grand Paris
Maire : Jean-Marc Defrémont
Adjoints : Bruno Guillaumot, Agnès Dupart, Jacques Senicourt, Lydia Bernet, Ludovic Briey, Corinne Camelot-Gardella, Patrice Kouama, Fatima Kadri, Patrick Gardella, Nathalie Coëtmeur et Thomas Brones.
Mairie : 48, avenue Charles-de-Gaulle.
 Tél. : 01.69.54.40.00. - Fax : 01.69.54.40.05.
Ouverture : Lundi, mardi, vendredi : 8h30-12h et 13h-17h30, jeudi : 10h-19h30, mercredi, samedi : 8h30-12h
E-mail : contact@savigny.org

Sermaise



Code postal : 91530
Population : 1 622 habitants (2017)
Gentilé : Sarmate
Superficie : 1 360 hectares
Canton : Dourdan
Intercommunalité : Communauté de communes du Dourdannais en Hurepoix (CCDH)
Maire : Magali Hautefeuille
Adjoints : Sylvain Larquetou, Isabelle Roehrig, Laurent Ravenet, Pascale Augiat, Thierry Saulet.
Mairie : 280, avenue Paul Blot.
 Tél. : 01.64.59.82.27. - Fax : 01.60.81.07.08
Ouverture : Lundi, mardi, jeudi, vendredi : 9h-12h et 14h-18h, samedi (1^{er} samedi du mois) 9h-12h.
E-mail : mairie.sermaise@wanadoo.fr

Soisy-sur-Ecole



Code postal : 91840
Population : 1 269 habitants (2017)
Gentilé : Soiséen
Superficie : 1 152 hectares
Canton : Menecy
Intercommunalité : Communauté de communes des deux vallées (CC2V91)
Maire : Anne-Sophie Herard
Adjoints : Laure Cadot, Franck Lefèvre, Magali Moreau, Laurent Lagarrigue.
Mairie : Place de la Mairie.
 Tél. : 01.64.98.00.01. - Fax : 01.64.98.48.91
Ouverture : Lundi : 8h30-12h30 et 14h30-19h, mardi, jeudi, vendredi : 8h30-12h30 et 14h30-17h30, mercredi : 10h-12h.
E-mail : mairie@soisysurecole.fr




L'église de la Nativité de la Très Sainte Vierge de Sermaise.




La verrerie d'art de Soisy-sur-Ecole.

Soisy-sur-Seine



Code postal : 91450
Population : 7 154 habitants (2017)
Gentilé : Soiséen
Superficie : 856 hectares
Canton : Draveil
Intercommunalité : Communauté d'agglomération Grand Paris Sud Seine Essonne Sénart (GPS)
Maire : Jean-Baptiste Rousseau
Adjoints : Elisabeth Petitdidier, Stéphane Derlet, Fabienne Fauriant, Jean-Philippe Tournois, Aurélie Dumontaud Seure, François Franchi, Carole Heintz et Jean-François Rhein.
Mairie : Place du Général-Leclerc.
 Tél. : 01.69.89.71.71. - Fax : 01.69.89.05.99.
Ouverture : Lundi, mardi, mercredi : 9h-12h30 et 13h30-17h30, jeudi : 9h-12h30, vendredi 9h-12h30 et 13h30-16h30, samedi : 9h-12h.
E-mail : accueil@soisysurseine.fr

Souzy-la-Briche



Code postal : 91580
Population : 428 habitants (2017)
Gentilé : Souzéen
Superficie : 733 hectares
Canton : Dourdan
Intercommunalité : Communauté de communes Entre Juine et Renarde (CCEJR)
Maire : Christian Gourin
Adjoints : Vicente Hervas, Mathieu Houlet, Stéphanie Dauphin.
Mairie : 4, chemin des Sources.
 Tél. : 01.60.80.36.25. - Fax : 01.69.92.20.05.
Ouverture : Mardi : 15h-19h, jeudi, vendredi : 10h-12h.
E-mail : mairie.souzylabriche@wanadoo.fr



Le château seignorial de Soisy-sur-Seine.



La chapelle Notre-Dame-de-Varennes de Valpaiseaux.

Tigery

Code postal : 91250
Population : 4 017 habitants (2017)
Gentilé : Tigérien
Superficie : 864 hectares
Canton : Epinay-sous-Sénart
Intercommunalité : Communauté d'agglomération Grand Paris Sud Seine Essonne Sénart (GPS)
Maire : Germain Dupont

Adjoints : Cédric Touchais, Christiane Maillard, Luc Dino, Sabine Tamin, Nicolas Le Provost, Dilara Sapin, Gérard Nepper et Séverine Terré.
Mairie : 2, Place Liedekerke-Beaufort.
 Tél. : 01.60.75.17.97. - Fax : 01.69.89.15.12.
Ouverture : Lundi, jeudi : 15h-17h, mardi, mercredi : 9h-12h30 et 15h-17h30, vendredi : 9h-12h30, samedi : 9h-12h.
E-mail : mairie@tigery.fr

Torfoü

Code postal : 91730
Population : 272 habitants (2017)
Gentilé : Torfolien
Superficie : 350 hectares
Canton : Arpajon
Intercommunalité : Communauté de communes Entre Juine et Renarde (CCEJR)
Maire : Antoine Poupinel
Adjoints : Pierre Lemans, Pascal Leydier.
Mairie : 16, Grande Rue.
 Tél. : 01.60.82.39.40. - Fax : 01.60.82.74.61.
Ouverture : Mardi : 16h-19h30, mercredi : 15h30-17h.
E-mail : mairie.torfoü@wanadoo.fr

Valpaiseaux

Code postal : 91720
Population : 612 habitants (2017)
Gentilé : Valpuisien
Superficie : 1 870 hectares
Canton : Etampes
Intercommunalité : Communauté de l'agglomération de l'Etampois Sud-Essonnes (CAËSE)
Maire : Jean Perthuis
Adjoints : Christophe Mougin, Denise Babault, Bernard Toulouse.
Mairie : 16, rue de la Mairie
 Tél : 01.64.95.87.04. - Fax : 01.64.95.88.46.
Ouverture : Lundi, vendredi, samedi : 9h-12h, mardi, jeudi : 9h-12h et 14h30-17h30.
E-mail : commune.valpaiseaux@wanadoo.fr

Varennes-Jarcy

Code postal : 91480
Population : 2 310 habitants (2017)
Gentilé : Varennois
Superficie : 548 hectares
Canton : Epinay-sous-Sénart
Intercommunalité : Communauté de communes de l'Orée de la Brie (CCOB)
Maire : Bruno Bezot
Adjoints : Sophy Sainten, Lionel Louis, Dominique Vinit, Xavier Armange et Sonia Laubretton.
Mairie : Place Aristide-Briand.
 Tél. : 01.69.00.11.33. - Fax : 01.69.00.10.99.
Ouverture : Lundi, mardi, vendredi : 9h-12h30 et 14h-17h, mercredi, jeudi : 9h-12h30, samedi : 9h-12h30.
E-mail : accueil@varennes-jarcy.fr

Vaugrigneuse

Code postal : 91640
Population : 1 287 habitants (2017)
Gentilé : Valgrignien
Superficie : 606 hectares
Canton : Dourdan
Intercommunalité : Communauté de communes du Pays de Limours (CCPL)
Maire : Thérèse Blanchier
Adjoints : Thierry Verrecchia, Zahia Gaba et Francis Vivat.
Mairie : 1, rue Héroard.
 Tél. : 01.64.58.90.59. - Fax : 01.64.58.83.90.
Ouverture : Mardi, jeudi : 14h-18h.
E-mail : mairie@ville-vaugrigneuse.fr


Vauhallan

Code postal : 91430
Population : 2 059 habitants (2017)
Gentilé : Vauhallanais
Superficie : 334 hectares
Canton : Gif-sur-Yvette
Intercommunalité : Communauté d'agglomération Paris-Saclay (CAPS)
Maire : Bernard Gleize
Adjoints : Pascal Nawrocki, Dominique Dumas, Vincent Pain, Taouès Coll et Alain Schmitt.
Mairie : 10, Grande rue du 8-Mai-1945.
 Tél. : 01.69.35.53.00. - Fax : 01.69.35.53.07.
Ouverture : Lundi, vendredi : 8h30-12h et 14h30-17h30, mardi : 8h30-12h et 14h30-18h30, mercredi : 8h30-13h, jeudi : 8h30-12h, samedi : 9h-12h.
E-mail : mairie@vauhallan.fr



L'église Saint-Martin de Valpaiseaux.

Vayres-sur-Essonne



Code postal : 91820
Population : 929 habitants (2017)
Gentilé : Vayrois
Superficie : 846 hectares
Canton : Etampes
Intercommunalité : Communauté de communes du Val d'Essonne (CCVE)
Maire : **Jocelyne Boiton**
Adjoints : Dominique Teyssyre, Patrick Mailard.

Mairie : Chemin d'Orveau.
 Tél. : 01.64.57.90.19. - Fax : 01.64.57.85.59.
Ouverture : Lundi, mardi, jeudi, vendredi : 10h30-11h45 et 16h30-17h45, mercredi : 10h30-11h45, samedi : 9h-11h45.
E-mail : mairie.vayressuresonne@cegetel.net

Verrières-le-Buisson




Code postal : 91370
Population : 15 242 habitants (2017)
Gentilé : Verriérois
Superficie : 991 hectares
Canton : Gif-sur-Yvette
Intercommunalité : Communauté d'agglomération Paris-Saclay (CAPS)
Maire : **François-Guy Trébulle**
Adjoints : Karine Casal Dit Esteban, Gérard Dossmann, Magali Libong, Ian Tixier, Élisabeth Roquain, Jean-Louis Delort, Rozenn Bouler, Jean-Paul Mordefroid et Christine Lagorce.

Mairie : Place Charles-de-Gaulle.
 Tél. : 01.69.53.78.00. - Fax : 01.60.11.90.30.
Ouverture : Lundi, mardi, mercredi, jeudi, vendredi : 8h30-12h et 13h30-18h, samedi : 8h30-12h.
E-mail : contact@verrieres-le-buisson.fr



Verrières-le-Buisson.

Vert-le-Petit



Code postal : 91710
Population : 2 790 habitants (2017)
Gentilé : Vertois
Superficie : 683 hectares
Canton : Ris-Orangis
Intercommunalité : Communauté de communes du Val d'Essonne (CCVE)
Maire : **Laurence Budelot**
Adjoints : Marie-José Bernard, Vincent Mercier, Laurence Vieira, Jean-Michel Le Moine, Jennifer Arnaud, Gérard Boulanger.

Mairie : 4, rue du Général Leclerc.
 Tél. : 01.64.93.24.02. - Fax : 01.64.93.25.43.
Ouverture : Lundi, jeudi, vendredi : 8h30-12h30 et 13h30-17h30, mardi : 8h30-12h30 et 16h-18h, mercredi : 8h30-12h30, samedi : 10h-12h.
E-mail : mairie@vertlepetit.fr

TENDANCE ISA
 Coiffure mixte




Spécialiste de la repousse du cheveu avec Bioléonis

Conseil image et diagnostic coiffure

Journée continue
 RDV en ligne
www.tendance-isa.fr

10, rue de la Liberté
 91710 Vert-le-Petit
01.64.93.42.00
06.35.76.62.61

Vert-le-Grand




Code postal : 91810
Population : 2 454 habitants (2014)
Gentilé : Grandvertois
Superficie : 1 593 hectares
Canton : Ris-Orangis
Intercommunalité : Communauté de communes du Val d'Essonne (CCVE)
Maire : **Thierry Marais**
Adjoints : Bruno Nicolas, Nicole Prigent, Olivier Schintgen, Marie-France Pigeon, Olivier Josse.

Mairie : 7, Place de la Mairie.
 Tél. : 01.64.56.02.72. - Fax : 01.64.56.22.55.
Ouverture : Lundi, mardi, vendredi : 8h30-12h et 13h30-17h30, jeudi : 8h30-12h et 13h30-19h, samedi : 8h30-12h.
E-mail : commune-vert-le-grand@wanadoo.fr



Monument à la mémoire des aviateurs américains à Vert-le-Grand.

Videlles




Code postal : 91890
Population : 600 habitants (2017)
Gentilé : Videlliens
Superficie : 870 hectares
Canton : Mennecey
Intercommunalité : Communauté de communes des deux vallées (CC2V91)
Maire : **Gino Bertol**
Adjoints : Bernard Lefèvre, Josianne Bihan,

Fabrice Neau.
Mairie : 22, rue de la Croix Boissée.
 Tél. : 01.64.98.32.09. - Fax : 01.64.98.33.64.
Ouverture : Lundi : 14-16h, mardi, jeudi : 14h-19h, mercredi : 9h-12h, samedi : 10h30-11h30.
E-mail : mairie.videlles@wanadoo.fr




Le requin de l'artiste François Melin à Villabé.

Villabé



Code postal : 91100
Population : 5 438 habitants (2017)
Gentilé : Villabéen
Superficie : 456 hectares
Canton : Corbeil-Essonnes
Intercommunalité : Communauté d'agglomération Grand Paris Sud Seine Essonne Sénart (GPS)
Maire : **Karl Dirat**
Adjoints : Fabrice Rouzic, Isabelle Wirth, Patrick Hassaïm, Nadia Liyaoui, Robert Nieto, Pascale Huvier, Laurent Silvera et Marie Guéant-Sidorko.
Mairie : 34bis, avenue du 8-Mai-1945.
 Tél. : 01.69.11.19.75. - Fax : 01.60.86.29.53.
Ouverture : Lundi, mardi, mercredi, jeudi, vendredi : 8h30-12h et 13h30-17h30, samedi : 8h30-12h.
E-mail : contact@mairie-villabe.fr


Villeconin



Code postal : 91580
Population : 724 habitants (2017)
Gentilé : Villeconinois
Superficie : 1 445 hectares
Canton : Dourdan
Intercommunalité : Communauté de communes Entre Juine et Renarde (CCEJR)
Maire : **Jean-Marc Foucher**
Adjoints : Jacqueline Dusseaux, Serge Lascar,


Sarah Inès.
Mairie : 4, grande Rue.
 Tel : 01.60.80.36.08. - Fax : 01.60.80.50.47.
Ouverture : Lundi, jeudi : 9h-12h, mardi, vendredi : 14h-17h, samedi : 10h-12h.
E-mail : mairie.villeconin@wanadoo.fr

Vigneux-sur-Seine



Code postal : 91270
Population : 31 574 habitants (2017)
Gentilé : Vigneusien
Superficie : 877 hectares
Canton : Vigneux-sur-Seine
Intercommunalité : Communauté d'agglomération Val d'Yerres Val de Seine (CAVYVS)
Maire : **Thomas Chazal**
Adjoints : Colette Koeberle, Fouad Sari, Monique Baillet, Joël Gruere, Michelle Leroy, Florent Pecassou, Leila Said, Patrick Dubois, Sophie Mine, Dominique Devernois, Marieme Mgadio, Bachir Chekini, Samia Lemtaï et Norman Charles.
Mairie : 75, rue Pierre Marin.
 Tél. : 01.69.83.56.00. - Fax : 01.69.40.86.63.
Ouverture : Lundi, mardi, jeudi, vendredi : 8h30-12h et 13h30-17h, mercredi : 8h30-12h et 13h30-18h, samedi : 8h30-12h
E-mail : monsieurlemaire@vigneux91.fr

Villebon-sur-Yvette




Code postal : 91140
Population : 10 489 habitants (2017)
Gentilé : Villebonnais
Superficie : 741 hectares
Canton : Les Ulis
Intercommunalité : Communauté d'agglomération Paris-Saclay (CAPS)
Maire : **Dominique Fontenaille**
Adjoints : Victor Da Silva, Nathalie Plumail, Patrick Batoufflet, Michèle Boulanger, Romain Millard, Dominique Rousseau, Patrick Faure, Olivia Lucas et Mohamed Dehbi.
Mairie : Place Gérard-Nevers.
 Tél. : 01.69.93.49.00. - Fax : 01.60.10.49.01.
Ouverture : Lundi : 14h-17h, mardi, mercredi, jeudi, vendredi : 8h30-12h et 14h-17h, samedi : 8h30-12h.
E-mail : votremairie@villebon-sur-yvette.fr



Conférence devant l'église Saint-Aubin de Villeconin.

Villejust




Code postal : 91140
Population : 2 385 habitants (2017)
Gentilé : Villejustien
Superficie : 536 hectares
Canton : Les Ulis
Intercommunalité : Communauté d'agglomération Paris-Saclay (CAPS)
Maire : Igor Trickovski
Adjoints : Sylvie Armand-Barbaza, Valéry Laurent, Isabelle Armand, Richard Pelissero et Pierre Cambon.
Mairie : 6, rue de la Mairie.
Tél. : 01.69.31.74.40. - Fax : 01 60.14.65.82.
Ouverture : Lundi, mardi, jeudi, vendredi : 10h30-12h et 13h30-17h30, samedi : 9h-12h.
E-mail : accueil@mairie-villejust.fr



Site cynotechnique des pompiers à Villejust.

Villemoisson-sur-Orge




Code postal : 91360
Population : 6 996 habitants (2017)
Gentilé : Villemoissonnais
Superficie : 231 hectares
Canton : Sainte-Geneviève-des-Bois
Intercommunalité : Communauté d'agglomération Cœur d'Essonne agglomération (CDEA)
Maire : François Cholley
Adjoints : Catherine Everaert, Romuald Prieur-Laurent, Isabelle Grange, Gianfranco Andreotti, Laurence Benedetti, Guillaume Epry, Florence Moret-Miguet, Gaël Pilorget et Laurent Repaire.
Mairie : 22, avenue du Grand-Orme.
Tél. : 01.69.51.56.00. - Fax : 01.69.04.06.77.
Ouverture : Lundi, mardi, jeudi, vendredi : 8h30-12h et 13h30-17h, mercredi : 8h30-12h.
E-mail : contact@villemoisson.fr

Villeneuve-sur-Auvers




Code postal : 91580
Population : 617 habitants (2017)
Gentilé : Villeneuvois
Superficie : 707 hectares
Canton : Etampes
Intercommunalité : Communauté de communes Entre Juine et Renarde (CCEJR)
Maire : Martine Huteau
Adjoints : Vincent Morin, Catherine Llorens, Pierre Boivin.
Mairie : 5 bis, impasse de l'ancien clos.
Tél. : 01.60.80.42.25. - Fax : 01.60.80.39.34.
Ouverture : Lundi, jeudi : 17h-18h30, samedi : 10h-12h.
E-mail : mairie-villeneuve-sur-auvers@wanadoo.fr

Villiers-le-Bâcle



Code postal : 91190
Population : 1 237 habitants (2017)
Gentilé : Villebaclais
Superficie : 603 hectares
Canton : Gif-sur-Yvette
Intercommunalité : Communauté d'agglomération Paris-Saclay (CAPS)
Maire : Guillaume Valois
Adjoints : Charlotte Cazala-Reyss, Patrice Gilbon et Nadia Maquet.
Mairie : Place de la Mairie.
Tél. : 01.69.33.15.15. - Fax : 01.60.19.32.85.
Ouverture : Lundi, mardi, vendredi : 16h-18h, mercredi : 9h-12h, jeudi : 9h-12h et 16h-18h, samedi : 9h-12h.
E-mail : mairie@ville-villierslebacle.fr


Villiers-sur-Orge




Code postal : 91700
Population : 4 548 habitants (2017)
Gentilé : Villiérais
Superficie : 178 hectares
Canton : Sainte-Geneviève-des-Bois
Intercommunalité : Communauté d'agglomération Cœur d'Essonne agglomération (CDEA)
Maire : Gilles Fraysse
Adjoints : Isabelle Lafaye, Filipe Da Silva, Micheline Provotel, Philippe Witterkerth, Annie Fiche, Abdelilah Elmesbahi et Corinne Bouetard.
Mairie : 6, rue Jean-Jaurès.
Tél. : 01.69.51.71.00. - Fax : 01.60.16.62.18.
Ouverture : Lundi, jeudi : 9h-12h et 14h-17h, mardi 9h-12h et 14h-19h, vendredi : 8h30-12h et 14h-17h, mercredi (semaines paires) : 8h30-12h, samedi (semaines impaires) : 8h30-12h.
E-mail : mairie@villiers-sur-orge.fr




L'Atelier Foujita à Villiers-le-Bâcle.


 **Viry-Chatillon**


 **Code postal :** 91170
Population : 31 093 habitants (201)
Gentilé : Castelvirois
Superficie : 607 hectares
Canton : Viry-Chatillon
Intercommunalité : Métropole du Grand Paris
Maire : Jean-Marie Vilain
Adjoint : Jérôme Bérenger, Aurélie Troubat, Laurent Sauerbach, Marie-Thérèse Vidal, Clément Caillaud, Vanessa Capelo, Pascal Lahure, Arielle Merrina, Maxime Charlet, Bernadette Moulay, Marc Celdran et Christèle Giraud.
Mairie : Place de la République.
Tél. : 01.69.12.62.12. - Fax : 01.69.24.12.22.
Ouverture : Lundi, mardi, mercredi, vendredi : 8h30-12h et 13h30-17h30, jeudi : 13h30-19h, samedi : 9h-12h.
E-mail : accueil@viry-chatillon.fr




Le Nymphée de Viry-Chatillon.

 **Wissous**

 **Code postal :** 91320
Population : 7 470 habitants (2017)
Gentilé : Wissoussien
Superficie : 911 hectares
Canton : Savigny-sur-Orge
Intercommunalité : Communauté d'agglomération Paris-Saclay (CAPS)
Maire : Richard Trinquier
Adjoint : Dominique Bouley, Françoise Fernandes, Gilles Garnier, Corinne Guyot, Florian Gallant, Pascale Touly et Pierre Séguin.
Mairie : Place de la Libération.
Tél. : 01.64.47.27.27. - Fax : 01.69.20.19.14.
Ouverture : Lundi : 13h30-17h30, mardi : 9h-12h et 13h30-19h, mercredi, vendredi : 9h-12h et 13h30-17h30, jeudi : 9h-12h.
E-mail : accueil@wissous.fr

 **Yerres**

 **Code postal :** 91330
Population : 29 029 habitants (2017)
Gentilé : Yerrois
Superficie : 984 hectares
Canton : Yerres
Intercommunalité : Communauté d'agglomération Val d'Yerres Val de Seine (CAYVVS)
Maire : Olivier Clodong
Adjoint : Nicole Lamothe, Fabrice Gauduffe, Gaëlle Bougerol, Gilles Carbonnet, Jocelyne Falconnier, Didier Le Coz, Laetitia Dorot, Jean-Claude Le Roux et Adeline Seveau.
Mairie : 60, rue Charles de Gaulle.
Tél. : 01.69.49.76.45. - Fax : 01.69.48.63.98.
Ouverture : Lundi : 8h30-12h et 13h30-19h, mardi, mercredi, jeudi : 8h30-12h et 13h30-17h30.
E-mail : cabinet@yerres.fr



Le parc de la propriété Caillebote à Yerres.

Remerciements

**LE SERVICE COMMERCIAL ET LE SERVICE RÉDACTION REMERCIENT
LES PARTENAIRES DE LEUR CONFIANCE ET DE LEUR FIDÉLITÉ POUR AVOIR
CONTRIBUÉ À LA RÉALISATION DE CE GUIDE DES INSTITUTIONS 2020.**



Les partenaires

Armoni entreprise.....	p. 63	Matériaux Etampois	p. 62
ASTE	p. 11	MEDEF	p. 15
Au Bon Art	p. 16	MTG.....	p. 5 et 46
Aventure Floréal	p. 96	Musée Palaisien.....	p. 81
Audiétis	p. 37	Nouvelle audition.....	p. 79
Bouche à Oreille	p. 55	Opéra de Massy	p. 73
Caillebotte.....	p. 95	Orange	p. 77
Centre commercial Athis-Mons	p. 51	Probinord	p. 34
CC2V	p. 75	Restaurant Le Kashmir	p. 63
CCIE	p. 27	Scène nationale de l'Essonne-Agora	p. 65
CCVE.....	p. 2	Semardel	p. 48 et 49
Cœur Essonne Agglomération.....	p. 30 et 31	Siarce	p. 53
Cogessur.....	p. 8	Siom.....	p. 33
Conseil Départemental de l'Essonne	p. 19	Siredom.....	p. 71
Faculté des Métiers	p. 39	Stores services	p. 74
FFB	p. 21	STRF.....	p. 23
Garage Saint-Pierre.....	p. 35	Tendance Isa	p. 88
Hotel de France	p. 36	Teridéal	p. 69
Juvisy marée.....	p. 67	Terre des saveurs	p. 59
Kronobuy	p. 42 et 43	Tice	p. 13
Maison de famille.....	p. 45		



Infos pratiques

Aéroport de Paris : Orly : 01.49.75.15.15

Aéroport de Paris : Roissy : 01.48.62.22.80

Cadastre Départemental : 01.60.90.51.00

Caisse d'Allocations familiales :
01.60.91.19.00

Centre Antipoison : 01.40.05.48 48

**Chambre de Commerce et d'Industrie
de l'Essonne :** 01.69.47.54.20

Caisse primaire assurance maladie :
01.84.90.36.46

Chambre des Notaires de l'Essonne :
01.60.78.01.27

CNAV : Tél. 08.21.22.24.26 (0,12 € la mi-
nute)

Compagnie Générale des Eaux :
0811.900.900 01.48.53.00.38

Commissariat : 17

**Comité Départemental du Tourisme
en Essonne :** 01.64.97.35.13

Conseil des Prud'hommes : 01.69.47.36.26

Conseil Départemental de l'Essonne :
01.60.91.91.91

Conseil Régional d'Ile-de-France :
01.53.85.53.85

D.D.A.F de l'Essonne ServicesVétérinaires :
01.69.91.95.60 - Fax : 01.69.91.95.43

**Direction Départementale des Services
d'Incendie et de Secours de l'Essonne :**

Pompiers, appel d'urgence : 18

Drogue Info Service : 0800.23.13.13 (n°
vert)

Ecoute Dopage : 0800.15.2000
(gratuit et anonyme depuis un poste fixe)

EDF/GDF : 09.72.67.50.91.

Enfance et partage : 0800.05.12.34 (n° vert)

Enfance Maltraitée 24h/24h :
0800.05.41.41

Fourrière Départementale : 01.60.77.45.67

Huissier : 01.69.36.36.37

Impôt Service : 0820.83.85.87

INAVEM (aide aux victimes) : 0810.098.609

Info 35h : 0803.35.2000

Info-Emploi : 0825.347.347

Inspection Académique de l'Essonne :
01.69.47.84.84

Informations et Coordination Routières :
08.36.68.20.00

Maison des Avocats (Evry) : 01.60.77.00.28

**Météo France Centre Départemental
de l'Essonne :** 01.60.84.91.00

Préfecture : 01.69.91.91.91

Produits du Terroir en Essonne :
01.64.97.35.13

Rectorat de Versailles : 01.30.83.44.44

S.E.E. : 01.60.88.88.18 ou 01.64.96.65.94

SAMU : 15

Sans Abri : 115

SIDA Info Service : 0800.84.08.00

SNCF infos : 36.35

Sos main (clinique de l'Yvette) :
01.86.86.91.91

SOS Médecins : 0825.56.91.91

Tribunal administratif : 01.39.20.54.00

Tribunal de Commerce : 01.69.47.36.50

Tribunal de Grande Instance :
01.60.76.78.00

Union des Maires de l'Essonne :
01.69.91.18.93

Urgences vétérinaires : (nuits, dimanches
et jours fériés) : 01.69.12.33.33

Retrouvez dans le Républicain toutes les informations de l'Essonne : l'actualité départementale, locale et sportive, les faits divers, les loisirs...

Abonnez-vous ou offrez un abonnement et recevez un cadeau* :

Le Républicain
DE L'ESSONNE



1 an : 56€
(au lieu de ~~78€~~)



1 souris
optique sans fil



2 ans : 104€
(au lieu de ~~156€~~)



1 support
téléphone voiture
+ 1 chargeur
allume-cigare
double prise USB



Je m'abonne ou j'offre un abonnement au Républicain pour :

■ 1 an au tarif de 56€ + 1 souris optique sans fil

■ 2 ans au tarif de 104€ + 1 support téléphone voiture et 1 chargeur allume-cigare double USB

Mode de règlement :

■ Chèque bancaire à l'ordre du Républicain

■ Carte bancaire n°

Expirant le Cryptogramme

*** Offre valable jusqu'au 15/01/2021 pour un 1^{er} abonnement.**

Coordonnées de la personne à abonner :

Nom :
Prénom :
Adresse :
.....
Code postal :
Ville :
.....
Téléphone :

Cadeau à adresser à :

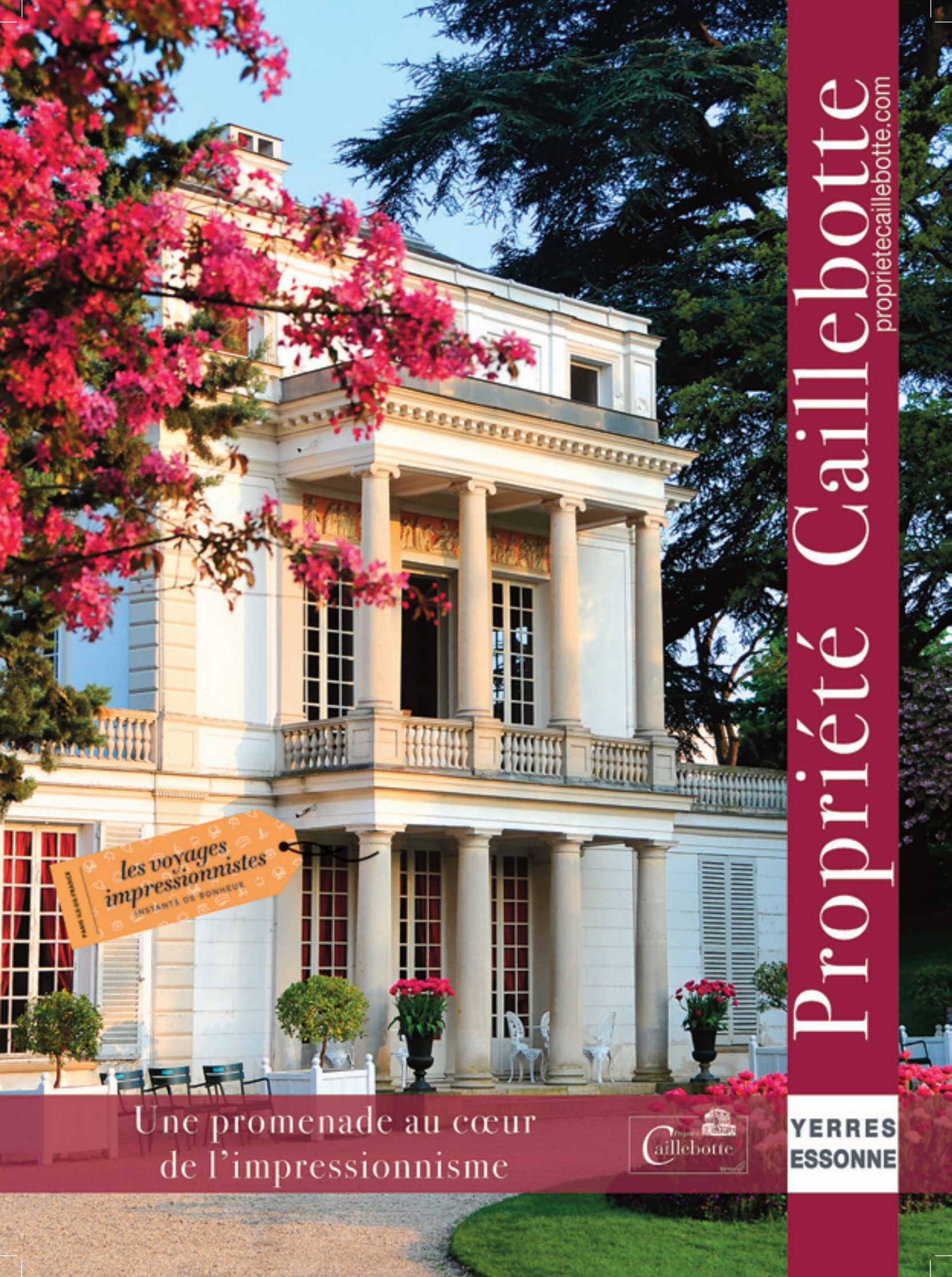
Nom :
Prénom :
Adresse :
.....
Code postal :
Ville :
.....
Téléphone :

Coupon à retourner accompagné de votre règlement au :
Républicain - Service abonnements - BP 76 - 91002 EVRY Cedex

Et la possibilité de vous abonner à la version numérique du journal

Le Républicain
DE L'ESSONNE

EN LIGNE sur www.le-republicain.fr



les voyages
impressionnistes
INSTANTS DE BONHEUR

Propriété Caillebotte

propriete.caillebotte.com

Une promenade au cœur
de l'impressionnisme



**YERRES
ESSONNE**



AVENTURE



FLOREVAL

DES

EXPÉRIENCES

INCROYABLES

AU CŒUR DE LA FORÊT

PRÈS D'ARPAJON
À 30 MINUTES
AU SUD DE PARIS



ACCROBRANCHE

JEUX EN HAUTEUR

LASER GAME EN FORÊT

ESPACE ANIMALIER

www.aventure-floreval.fr