



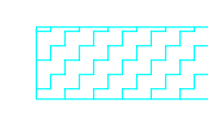
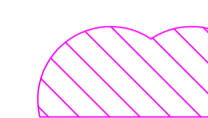




### Légende

-  limite de commune
-  canalisation de gaz H.P.
-  servitudes de passage relatives aux terrains riverains des cours d'eau non domaniaux (4.00m à compter des berges)
-  servitudes de protection des sites pittoresques inscrits
-  servitudes liées aux transmissions radioélectriques
-  servitudes de protection des monuments historiques classés (château de Courances)
-  servitudes de protection des monuments historiques classés (polissoir)
-  servitudes de protection des monuments historiques inscrits (église)

Mai 2000

Commune de MOIGNY-SUR-ECOLE

## REVISION DU PLAN D'OCCUPATION DES SOLS

### PLAN DE SERVITUDES

PRESCRIPTION : 28/12/1993  
ARRÊT : 28/09/1999  
PRIS EN COMPTE DES AVIS : 29/02/2000  
ENQUÊTE PUBLIQUE : 01/03/2000  
PRIS EN COMPTE DES REMARQUES DU COMMISSAIRE ENQUÊTEUR PAR D.C.M. DU 30/05/2000  
APPROBATION : 30/05/2000

N°3

ECHELLE  
1/5000

APPROBATION  
DE LA REVISION  
PAR D.C.M. DU 30/05/2000

Etabli par :



Direction Départementale de l'Équipement de l'Essonne  
Service d'Aménagement Territorial Sud  
Subdivision d'Aménagement et d'Urbanisme Sud-Est  
25, Route d'EGLY-91290 ARPAJON-Téléphone 01.69.26.27.50-Télexcopie 01.69.26.27.51

